

Département de la Seine-Maritime  
**COMMUNE D'ARQUES-LA-BATAILLE**

Hameau d'Archelles

Les Hauts d'Archelles

Lot n°19

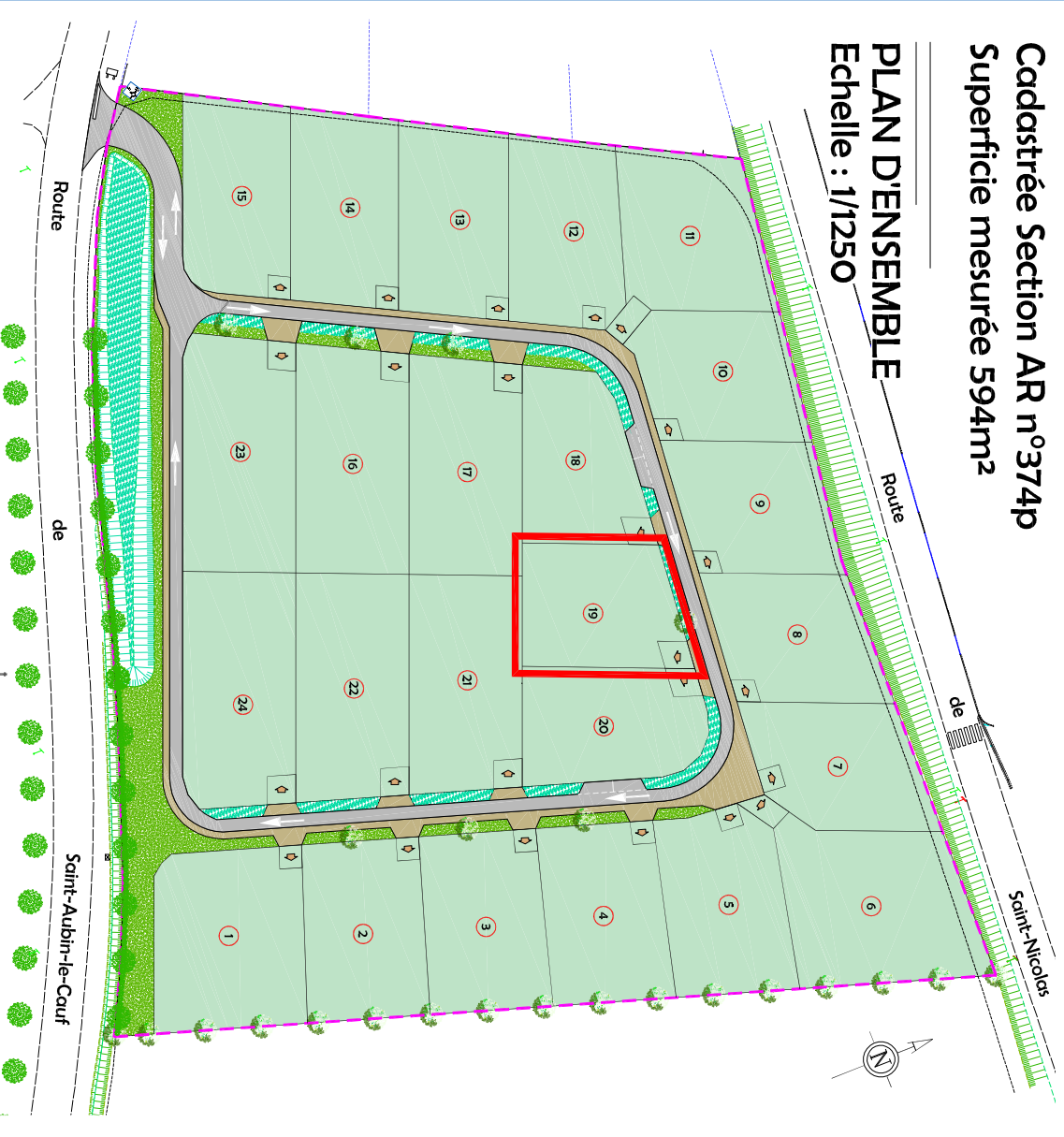
Cadastrée Section AR n°374P

Superficie mesurée 594m<sup>2</sup>

**DOCUMENT PROVISIONNAIRE**

# PLAN DE VENTE

**PLAN D'ENSEMBLE**  
Echelle : 1/1250



Dressé le : 11 Septembre 2018

Borné le : à borner

Mis à jour le : 16 Janvier 2020

Dossier: D10439


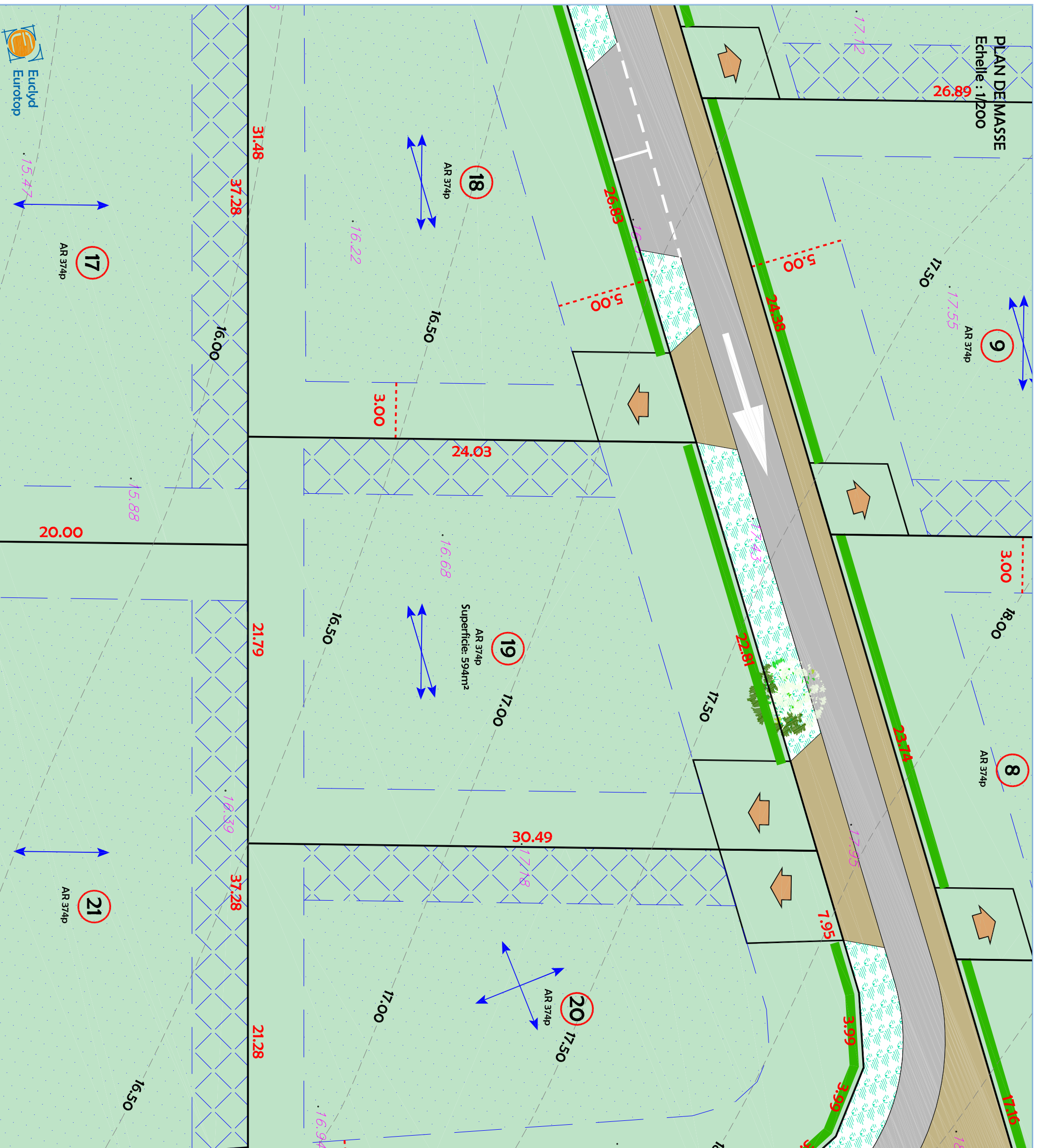


**Euclid  
Eurotop**  
Géomètres-Experts








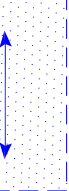


Vves DELAVIGNE - Richard DODELIN  
Sylvain HENNOCOUE - Dominique PFAFF  
Joël QUENUILLE et Associés  
www.euclid-eurotop.fr

27, rue Thiers  
76204 DIEPPE Cedex  
Tél : 02.35.84.81.31  
dieppe@euclid-eurotop.fr

PLAN DE MASSE  
Echelle : 1/200



Reglement graphique

-  Localisation de l'accès imposé à réaliser par les occupants
-  Chaussée et stationnements en enrobé noir
-  Zone partagée en béton
-  Engazonnement et plantations
-  Noue
-  Haie à planter et à conserver en parfait état
-  Arbre à planter par l'aménageur
-  Zone constructible
-  Axe de foliole imposé
-  Zone constructible si construction sur limite



Euclid  
Eurotop