

Département de la Seine-Maritime
COMMUNE D'ARQUES-LA-BATAILLE

Hameau d'Archelles

Les Hauts d'Archelles

Lot n°4

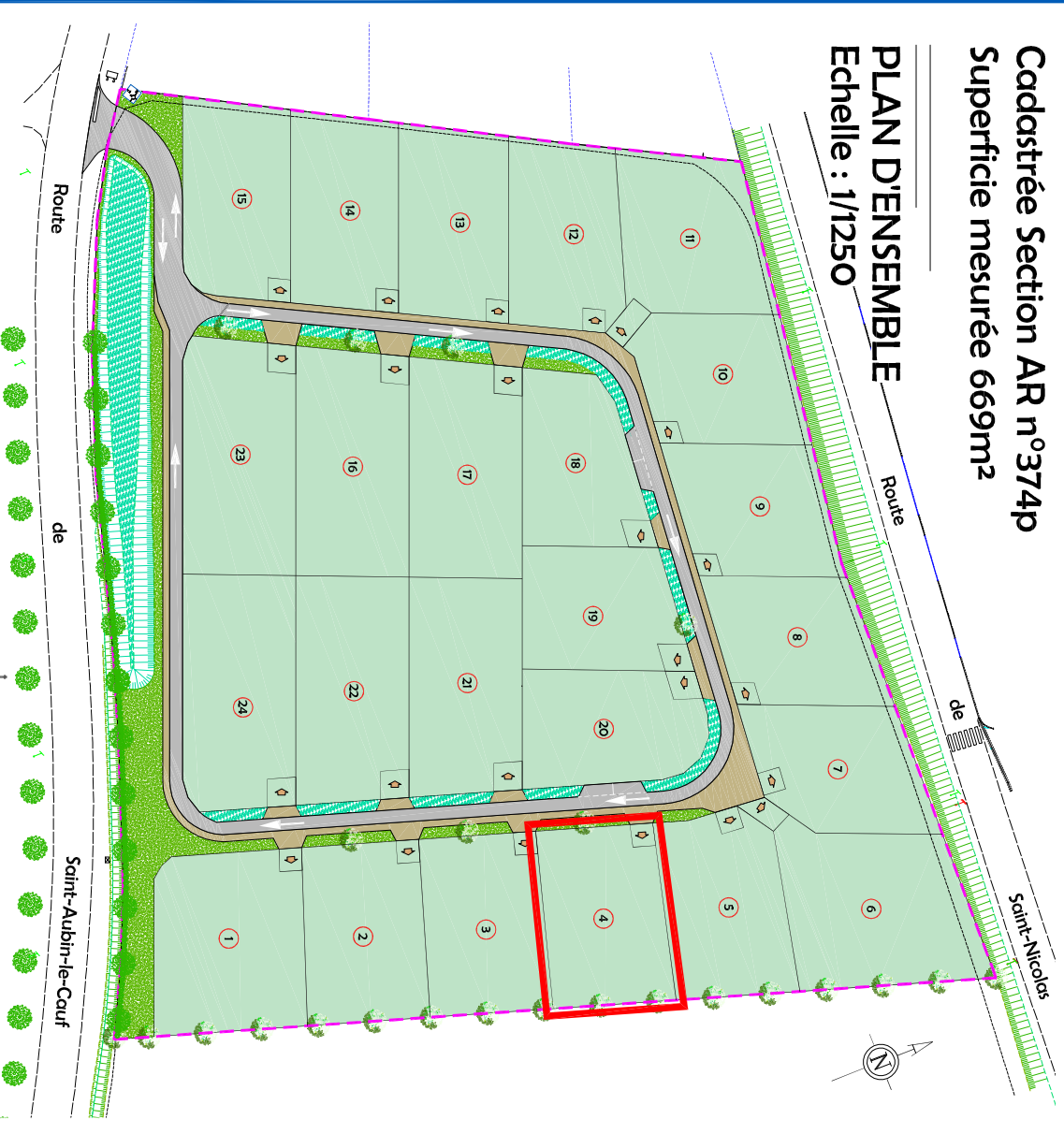
Cadastrée Section AR n°374P

Superficie mesurée 669m²

DOCUMENT PROVISIONNAIRE

PLAN DE VENTE

PLAN D'ENSEMBLE
Echelle : 1/1250



Dressé le : 11 Septembre 2018

Borné le : à borner

Mis à jour le : 16 Janvier 2020

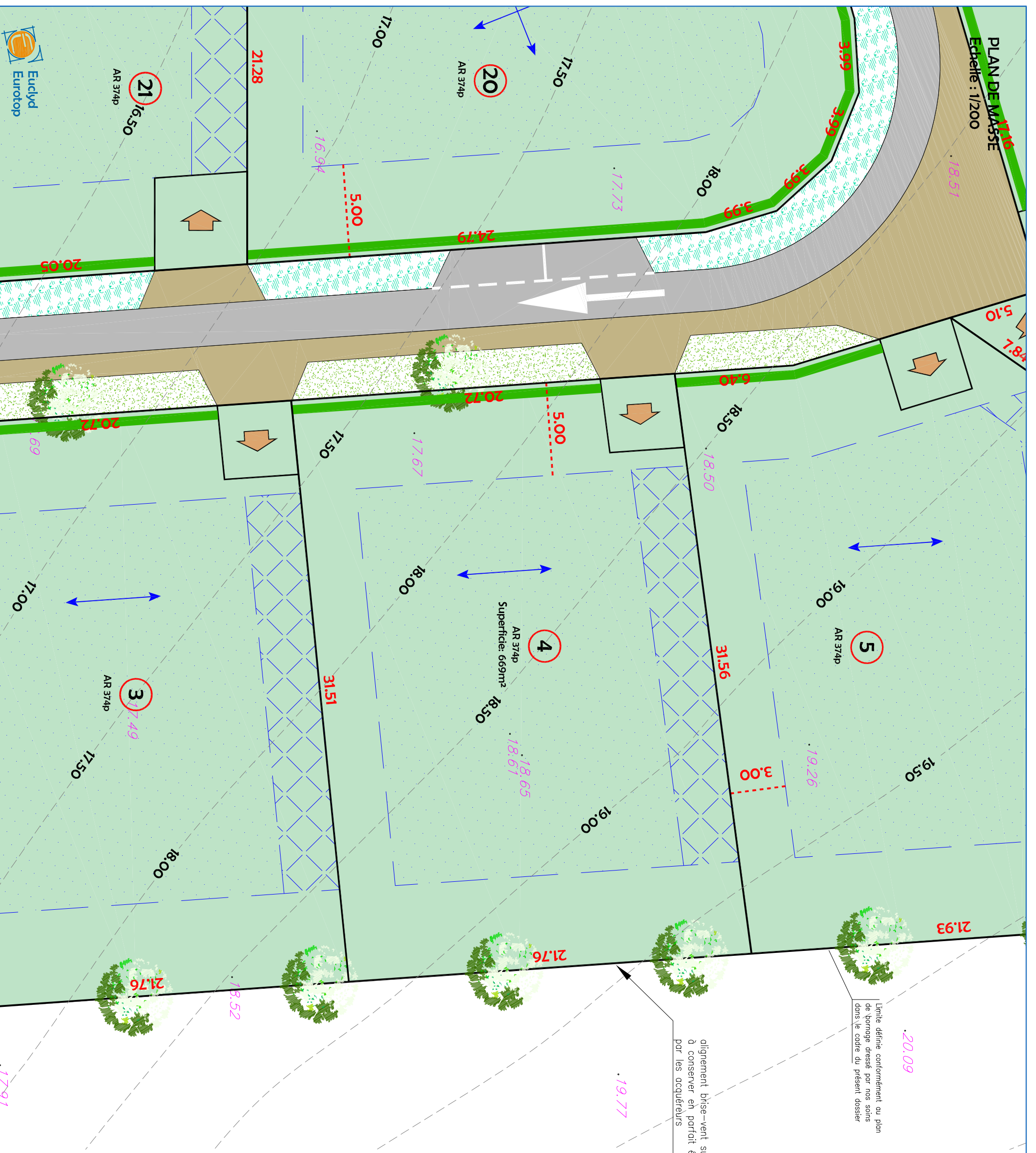
Dossier: D10439



**Euclid
Eurotop**
Géomètres-Experts


Vves DELAVIGNE - Richard DODELIN
Sylvain HENNOCOUE - Dominique PFAFF
Joël QUENUILLE et Associés
www.euclid-eurotop.fr

27, rue Thiers
76204 DIEPPE Cedex
Tél : 02.35.84.81.31
dieppe@euclid-eurotop.fr













L'arrêté définit conformément au plan de bornage dressé par nos soins dans le cadre du présent dossier

alignement bise-vent sur merlon à conserver en parfait état par les acquéreurs



M. et Mme Hubert BOULEV
AR 375

Règlement graphique

-  Localisation de l'accès imposé, à réaliser par les acquéreurs
-  Chaussée et stationnements en emboîs noir
-  Zone portogée en béton
-  Engazonnement et plantations
-  Nœue
-  Haie à planter et à conserver en parfait état
-  Arbre à planter par l'aménageur
-  Zone constructible
-  Axe de faitage imposé
-  Zone constructible si construction sur limite

