





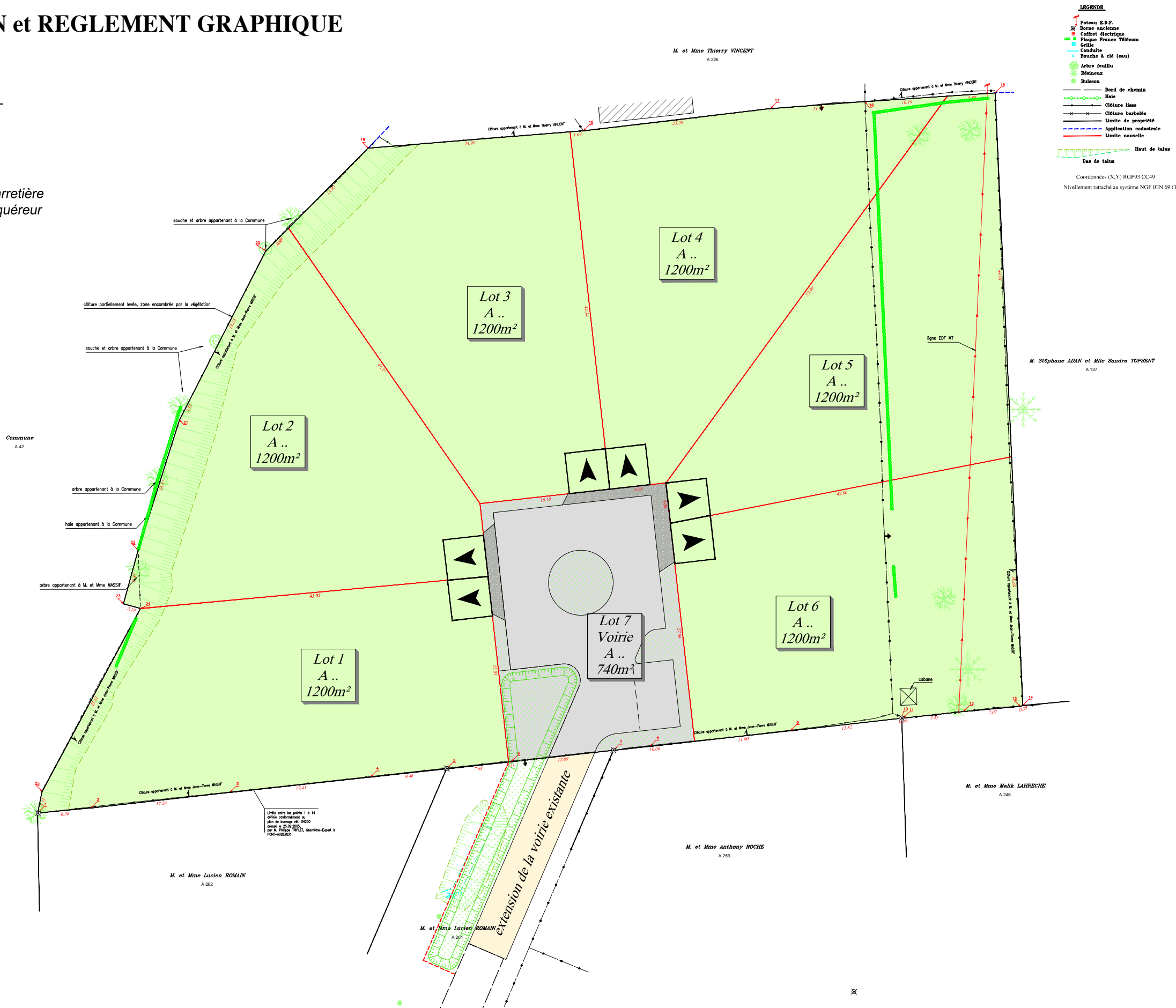
# PLAN DE COMPOSITION et REGLEMENT GRAPHIQUE




















Echelle : 1/500



## Règlement graphique

-  Localisation de l'entrée charretière imposée à réaliser par l'acquéreur (5m00\*5m00)
-  Voirie-Parking
-  Trottoir
-  Espace vert



- ### LEGENDE
-  Poteau E.P.F.
  -  Bonne marquée
  -  Coffret électrique
  -  Plaque France Télécom
  -  Grille
  -  Conduite
  -  Bouches à ciel (eau)
  -  Arbre feuillu
  -  Résineux
  -  Dulseux
  -  Bord de chemin
  -  Hais
  -  Clôture lisse
  -  Clôture barbelée
  -  Limite de propriété
  -  Application cadastrale
  -  Limite nouvelle
  -  Haut de talus
  -  Bas de talus
- Coordonnées (X,Y) RGF93 CC49  
Nivellement rattaché au système NGF IGN 69 (Téris)