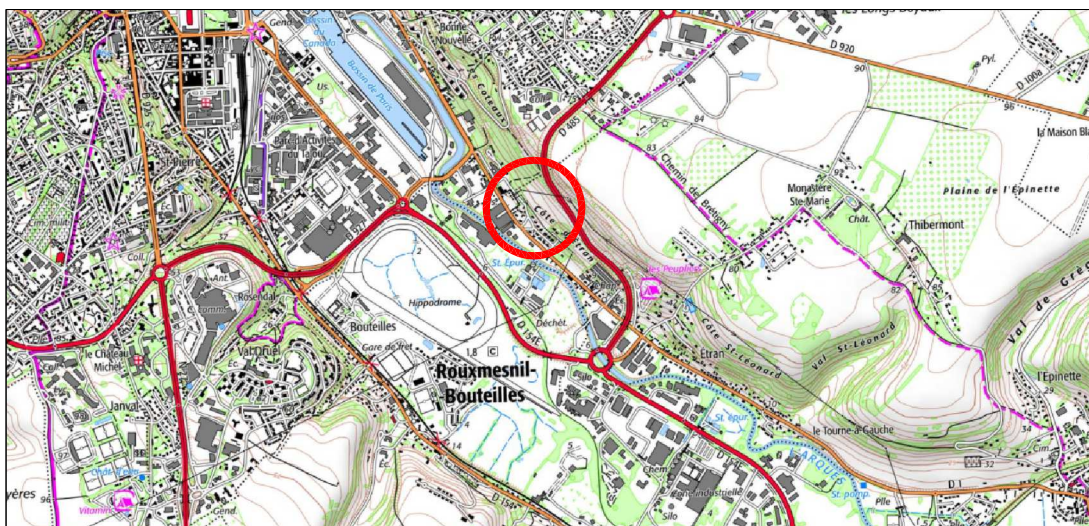
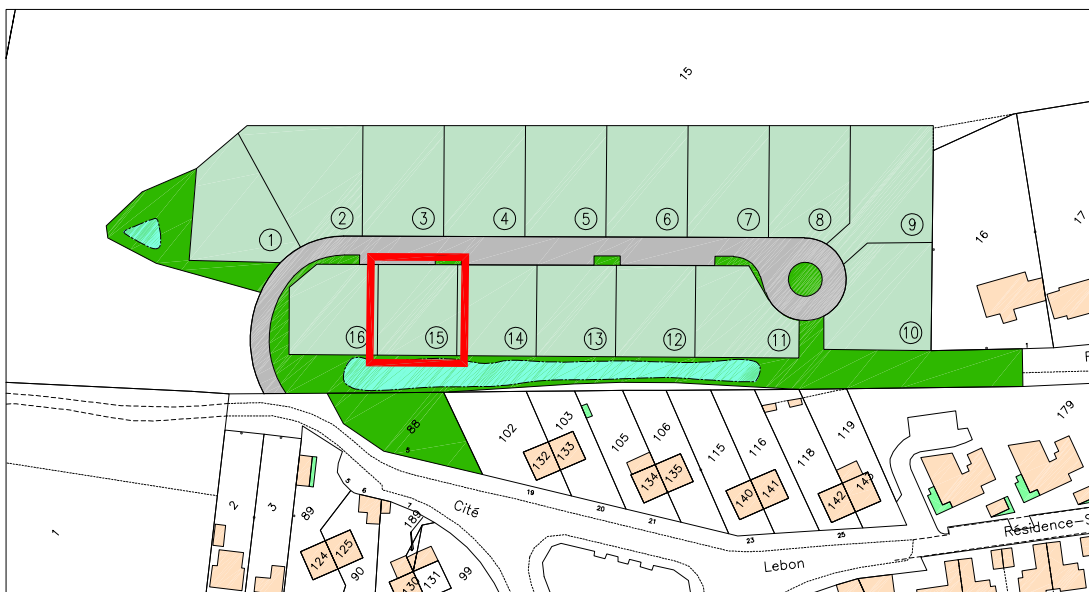


Département de la Seine-Maritime
COMMUNE DE MARTIN-EGLISE
Lotissement AMEX

PLAN DE SITUATION
Sans Echelle



PLAN D'ENSEMBLE
Echelle: 1/2000




Dressé le : 09 Mai 2023
Mis à jour le : 8 Avril 2026

Dossier: D12581

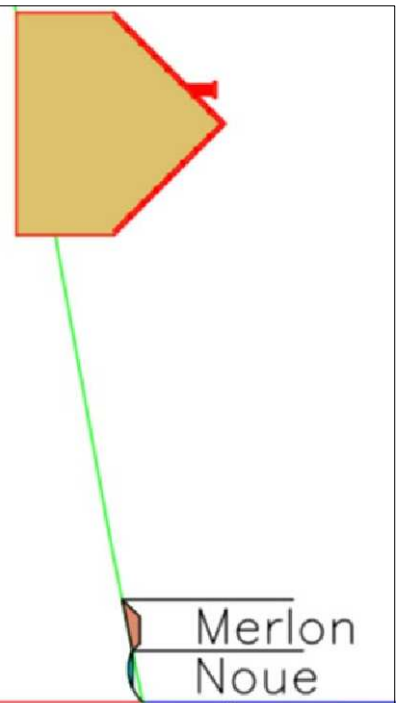
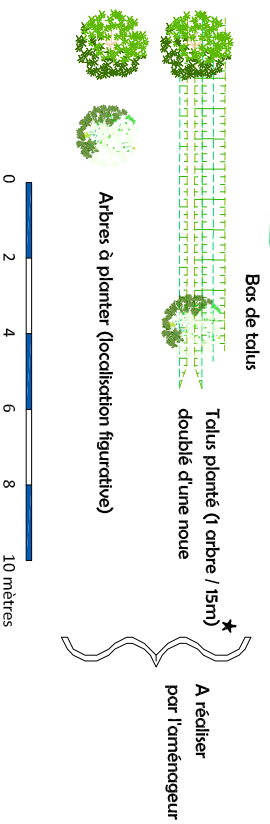
PLAN DE VENTE PROVISOIRE - LOT 15

Echelle : 1/200



LEGENDE

- Limite de propriété
- 81.36. Altitude du terrain naturel avant travaux
- Nivellement rattaché au système NGF IGN 69 (par GPS)
- Chaussée
- Espace vert
- Entrée charretière à créer
- Localisation libre
- Localisation imposée
- Zone constructible
- 5.00 Distance minimale d'implantation par rapport à la limite
- Bas de talus
- Haut de talus
- Talus planté (1 arbre / 15m) double d'une noue
- Arbres à planter (localisation figurative)
- A réaliser par l'aménageur



Seuls les plans de vente définitifs auront valeur juridique.

