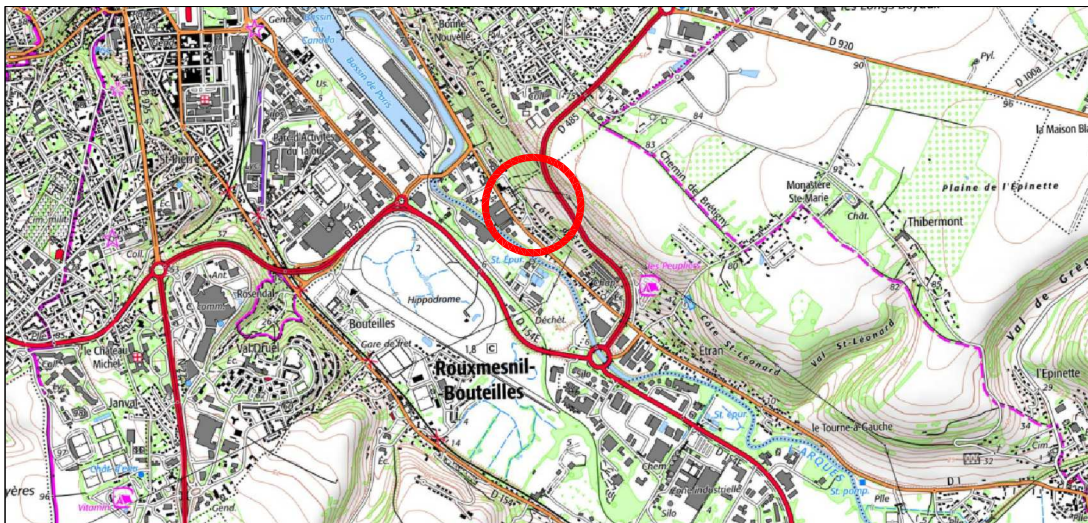
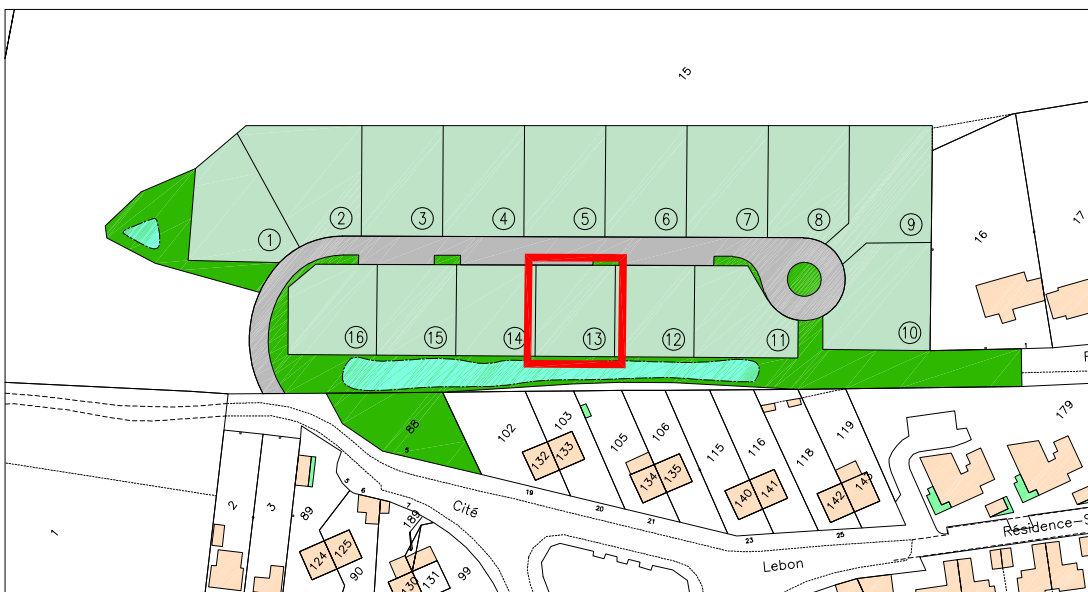


Département de la Seine-Maritime  
**COMMUNE DE MARTIN-EGLISE**  
Lotissement AMEX

PLAN DE SITUATION  
Sans Echelle



PLAN D'ENSEMBLE  
Echelle: 1/2000




Dressé le : 09 Mai 2023  
Mis à jour le : 8 Avril 2026

Dossier: D12581

# PLAN DE VENTE PROVISOIRE - LOT 13

Echelle : 1/200



## LEGENDE

— Limite de propriété  
 81.36 . Altitude du terrain naturel avant travaux  
 Nivellement rattaché au système NGF IGN 69 (par GPS)

■ Chaussée      ■ Espace vert

↪ Entrée charretière à créer  
 ↪ Localisation libre  
 ↪ Localisation imposée

5.00 — Zone constructible

∟ Distance minimale d'implantation par rapport à la limite

— Haut de talus

— Bas de talus

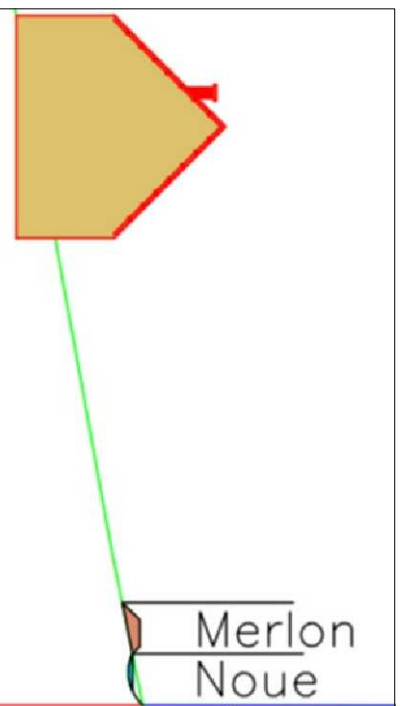
Talus planté (1 arbre / 15m)  
 double d'une noue

Arbres à planter (localisation figurative)

★ A réaliser par l'aménageur

0 2 4 6 8 10 mètres

★ Ci-dessous la coupe en profil



Seuls les plans de vente définitifs auront valeur juridique.

