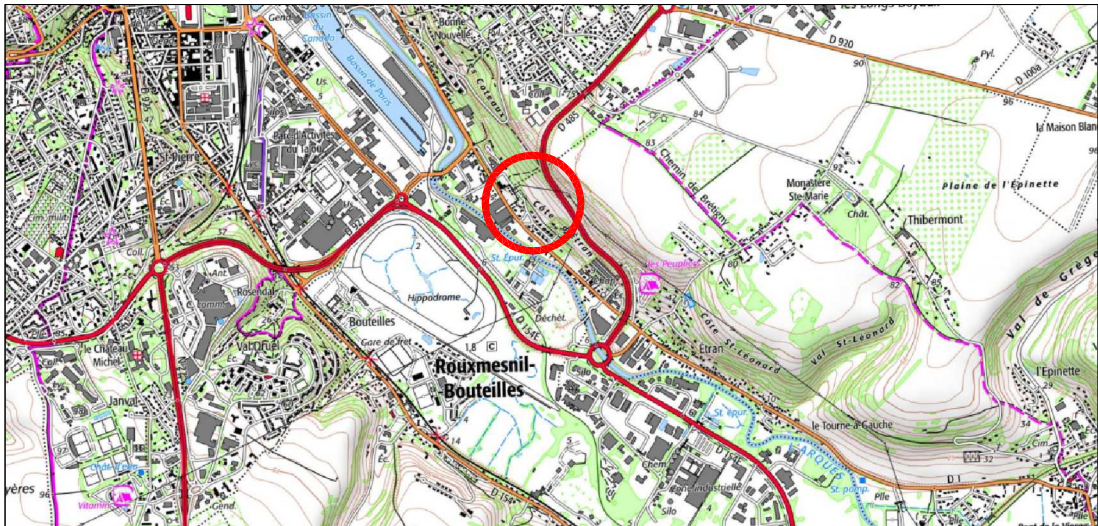
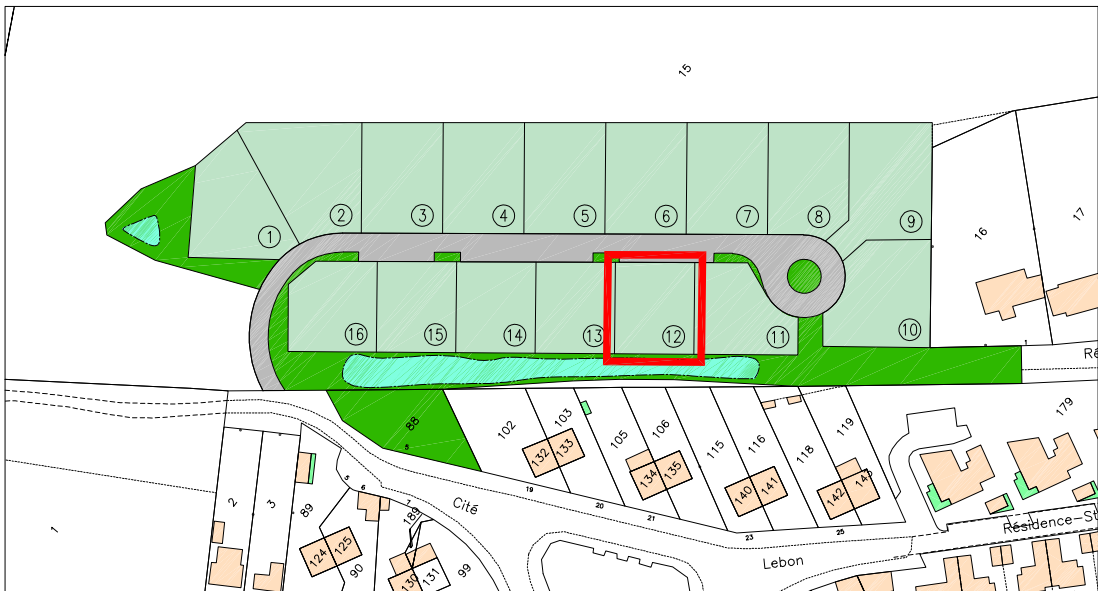


Département de la Seine-Maritime
COMMUNE DE MARTIN-EGLISE
Lotissement AMEX

PLAN DE SITUATION
Sans Echelle



PLAN D'ENSEMBLE
Echelle: 1/2000




Dressé le : 09 Mai 2023
Mis à jour le : 8 Avril 2026

Dossier: D12581

PLAN DE VENTE PROVISOIRE - LOT 12

Echelle : 1/200



LEGENDE

— Limite de propriété
 81.36. Altitude du terrain naturel avant travaux
 Nivellement rattaché au système NGF IGN 69 (par GPS)

■ Chaussée ■ Espace vert

↔ Entrée charretière à créer
 ↗ Localisation libre
 ↘ Localisation imposée

Zone constructible

5.00
 Distance minimale d'implantation par rapport à la limite

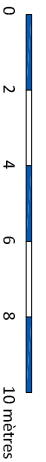
Haut de talus

Bas de talus

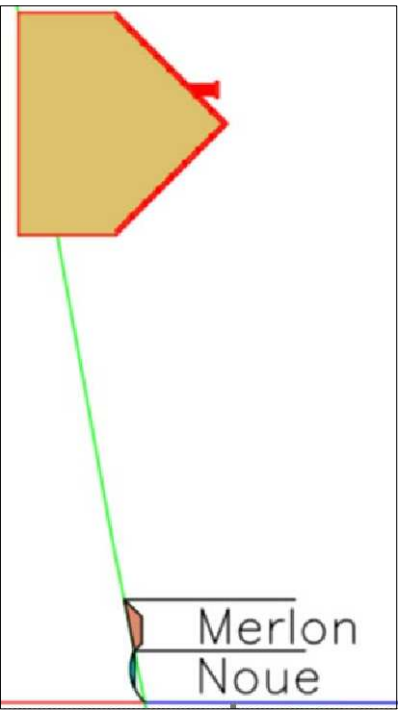
Talus planté (1 arbre / 15m)
 double d'une noue

Arbres à planter (localisation figurative)

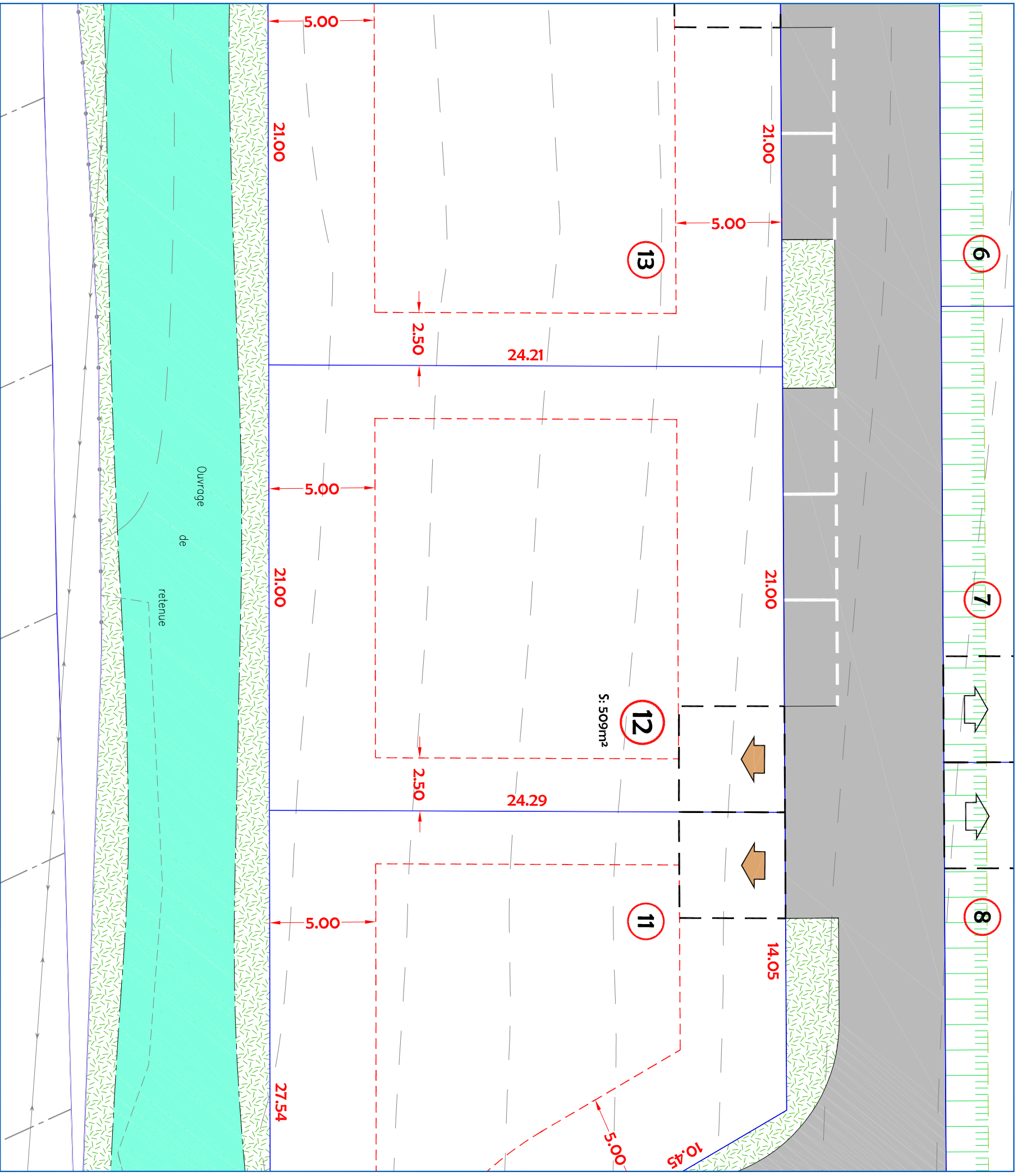
A réaliser par l'aménageur



* Ci-dessous la coupe en profil



Seuls les plans de vente définitifs auront valeur juridique.



COMMUNE DE MARTIN-EGLISE
 Cité Lebon
 Lotissement AMEX

Dressé le : 09 Mai 2023

Mis à jour le : 8 Avril 2026

Dossier: D12581