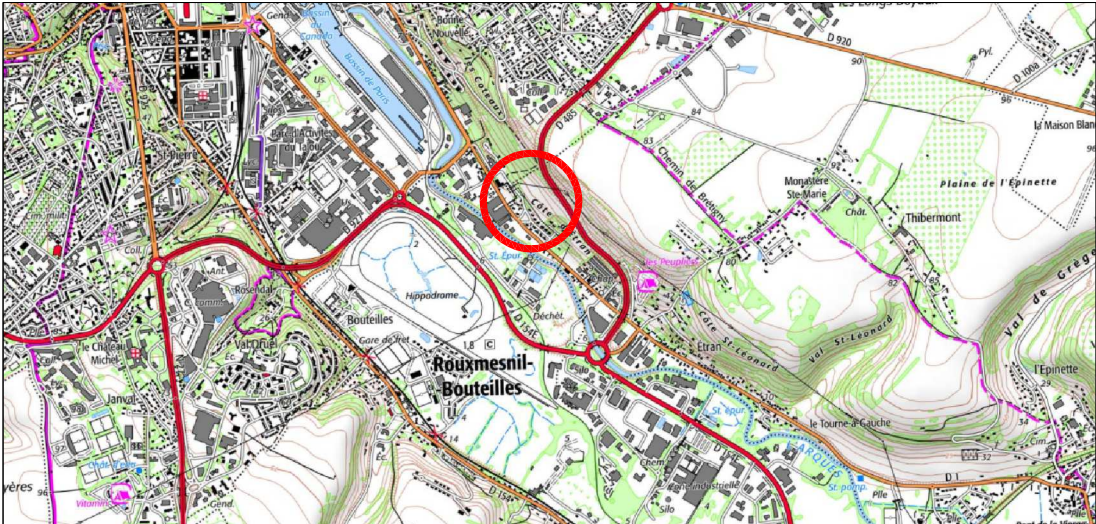
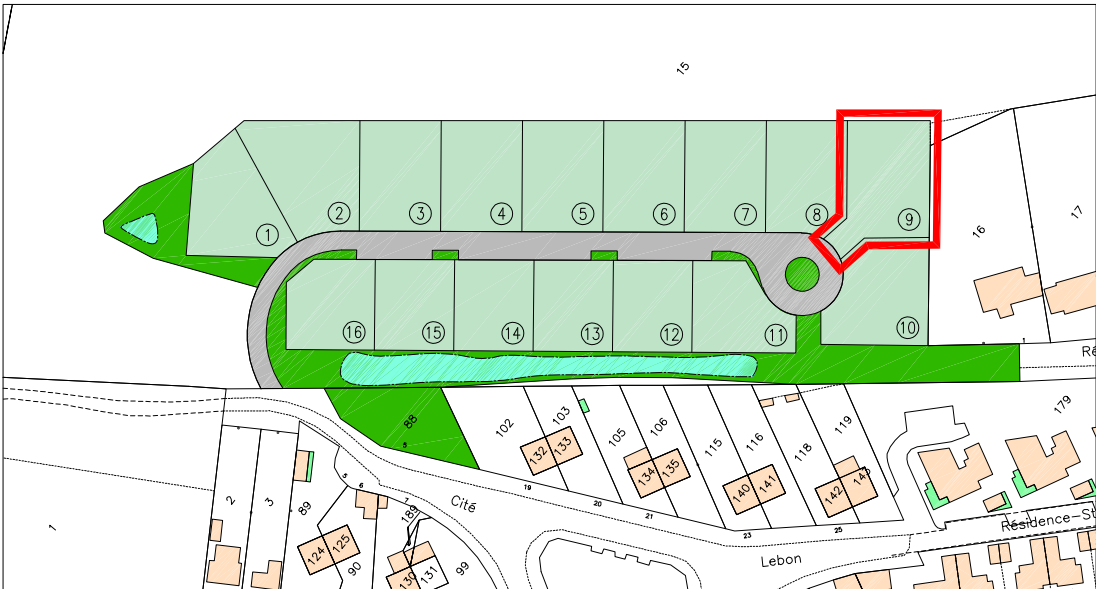


Département de la Seine-Maritime
COMMUNE DE MARTIN-EGLISE
Lotissement AMEX

PLAN DE SITUATION
Sans Echelle



PLAN D'ENSEMBLE
Echelle: 1/2000




Dressé le : 09 Mai 2023
Mis à jour le : 8 Avril 2026

Dossier: D12581

PLAN DE VENTE PROVISOIRE - LOT 9

Echelle : 1/200



LEGENDE

— Limite de propriété

81.36. Altitude du terrain naturel avant travaux


Nivellement rattaché au système NGF (CN 69 (par GPS))



Chaussée



Espace vert



Localisation libre



Localisation imposée



Zone constructible

Distance minimale d'implantation par rapport à la limite



Bas de talus



Haut de talus



Arbres à planter (localisation figurative)

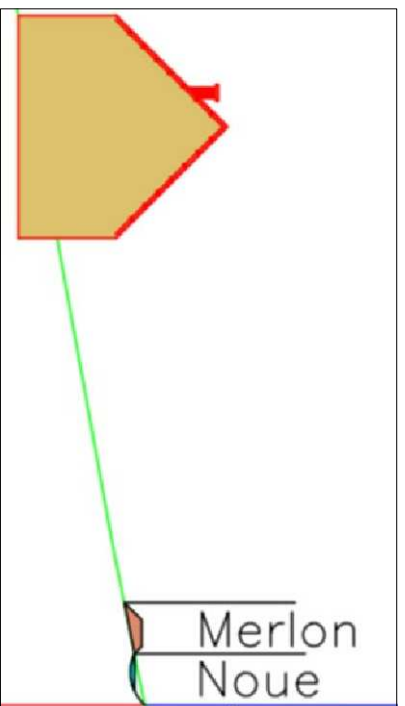


Talus planté (1 arbre / 15m)
double d'une noue



0 2 4 6 8 10 mètres

* Ci-dessous la coupe en profil



Seuls les plans de vente définitifs auront valeur juridique.

