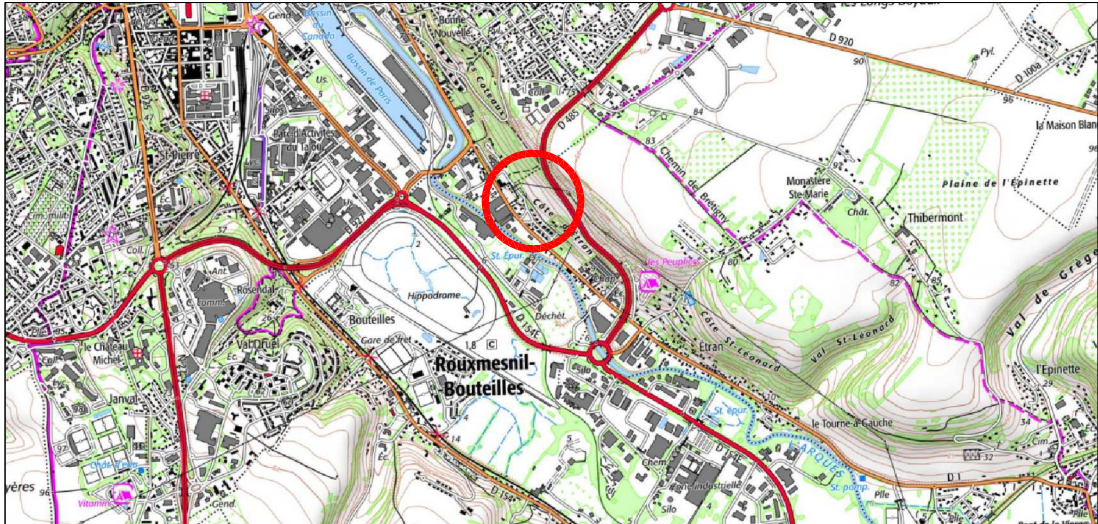
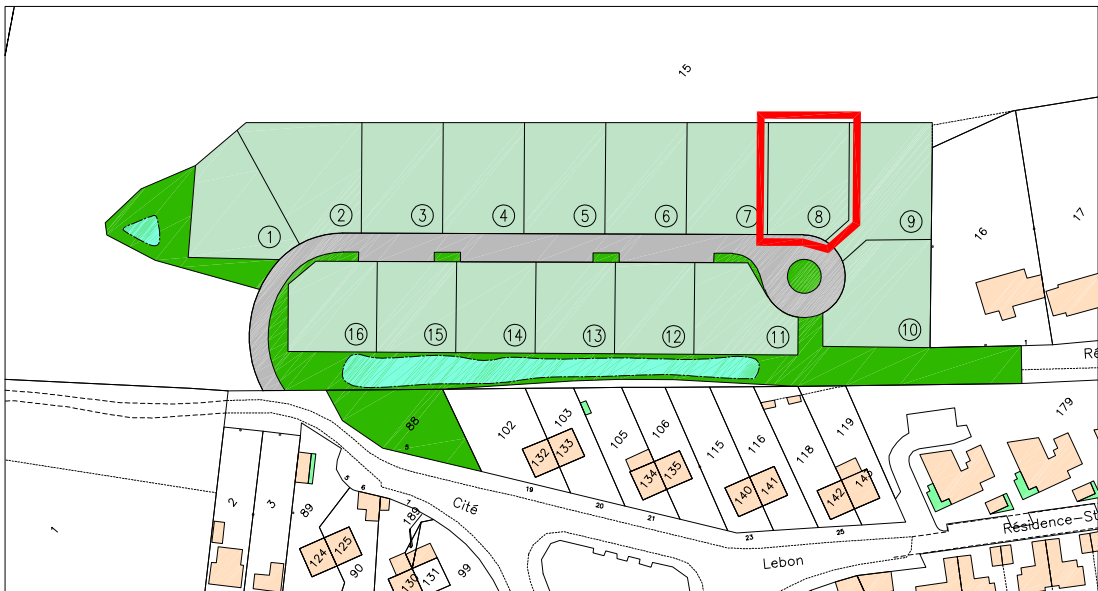


Département de la Seine-Maritime  
**COMMUNE DE MARTIN-EGLISE**  
Lotissement AMEX

PLAN DE SITUATION  
Sans Echelle



PLAN D'ENSEMBLE  
Echelle: 1/2000




Dressé le : 09 Mai 2023  
Mis à jour le : 8 Avril 2026

Dossier: D12581

# PLAN DE VENTE PROVISOIRE - LOT 8

## Echelle : 1/200



### LEGENDE

— Limite de propriété

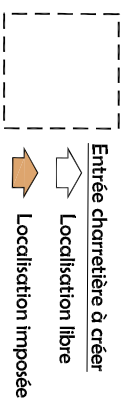
81.36. Altitude du terrain naturel avant travaux

Nivellement rattaché au système NGF IGN 69 (par GPS)



Chaussée

Espace vert



Entrée charretière à créer

Localisation libre

Localisation imposée

Zone constructible

Distance minimale d'implantation par rapport à la limite

5.00

Haut de talus

Bas de talus

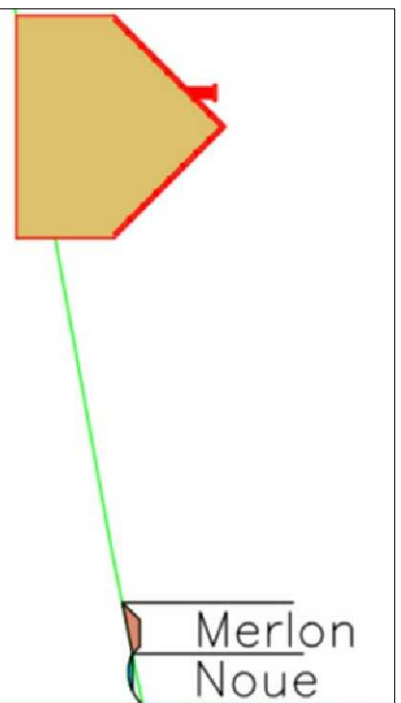
Talus planté (1 arbre / 15m)  
double d'une noue

Arbres à planter (localisation figurative)

A réaliser  
par l'aménageur

0 2 4 6 8 10 mètres

\* Ci-dessous la coupe en profil



Seuls les plans de vente définitifs auront valeur juridique.

