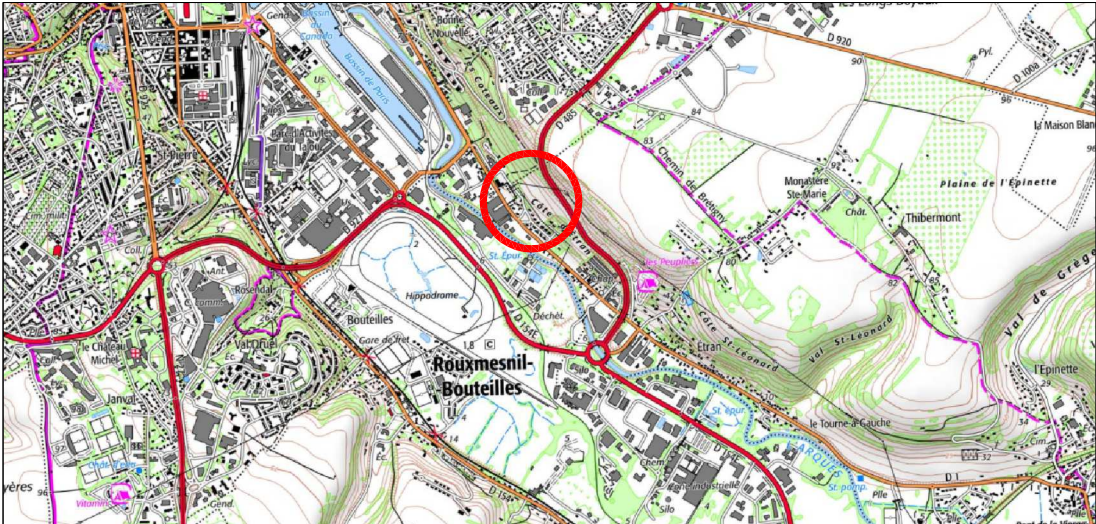
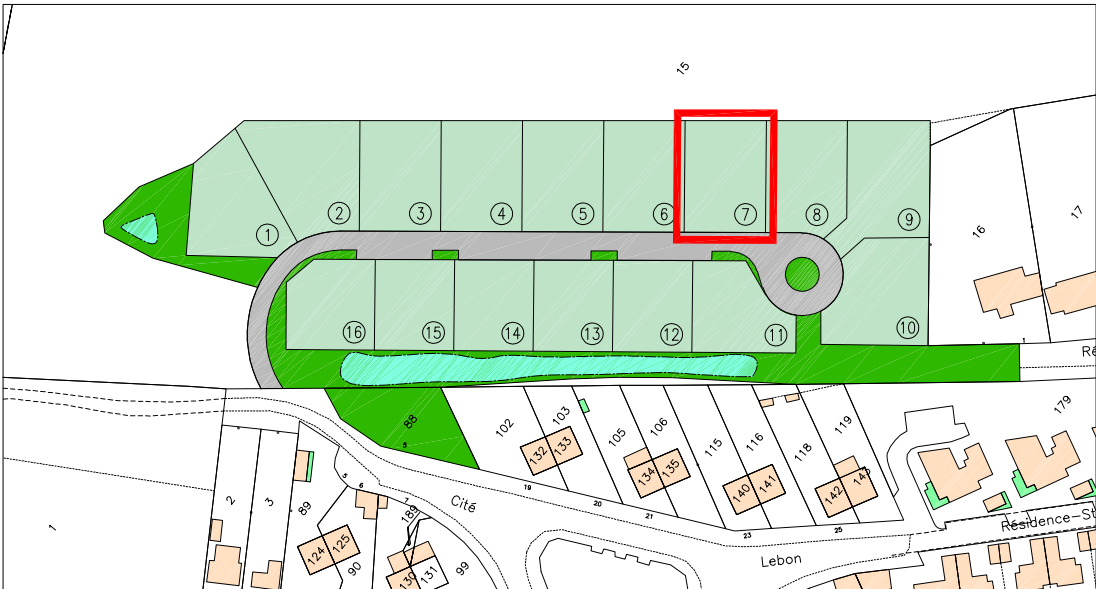


Département de la Seine-Maritime
COMMUNE DE MARTIN-EGLISE
Lotissement AMEX

PLAN DE SITUATION
Sans Echelle



PLAN D'ENSEMBLE
Echelle: 1/2000




Dressé le : 09 Mai 2023
Mis à jour le : 8 Avril 2026

Dossier: D12581

PLAN DE VENTE PROVISOIRE - LOT 7

Echelle : 1/200



LEGENDE


— Limite de propriété

81.36. Altitude du terrain naturel avant travaux

Nivellement rattaché au système NGF (CN 69 (par GPS))



Chaussée



Espace vert

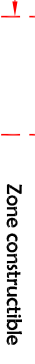
Entrée charretière à créer



Localisation libre



Localisation imposée




Zone constructible

5.00 Distance minimale d'implantation par rapport à la limite

Haut de talus

Bas de talus

Talus planté (1 arbre / 15m)
double d'une noue

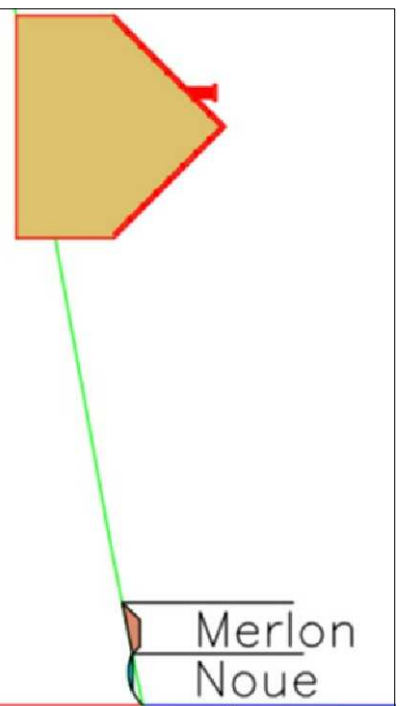


Arbres à planter (localisation figurative)

A réaliser
par l'aménageur

0 2 4 6 8 10 mètres

* Ci-dessous la coupe en profil



Seuls les plans de vente définitifs auront valeur juridique.

