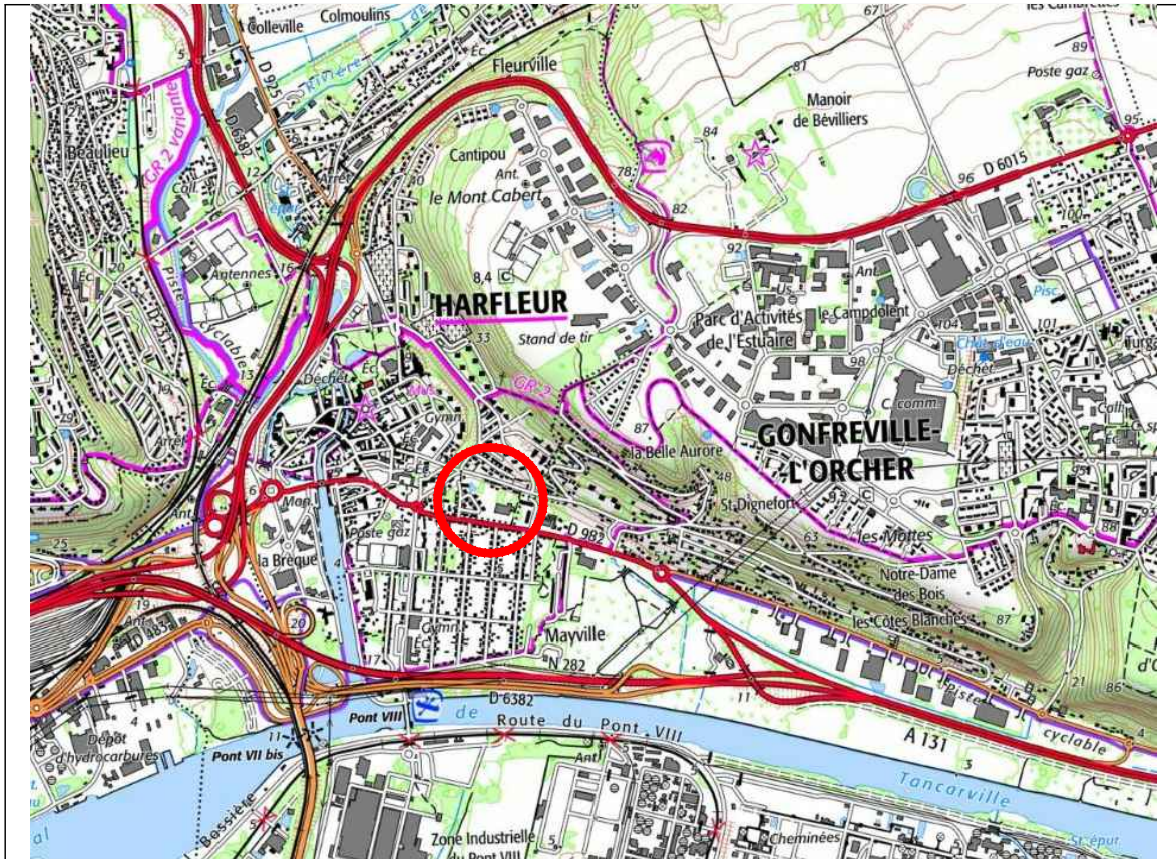
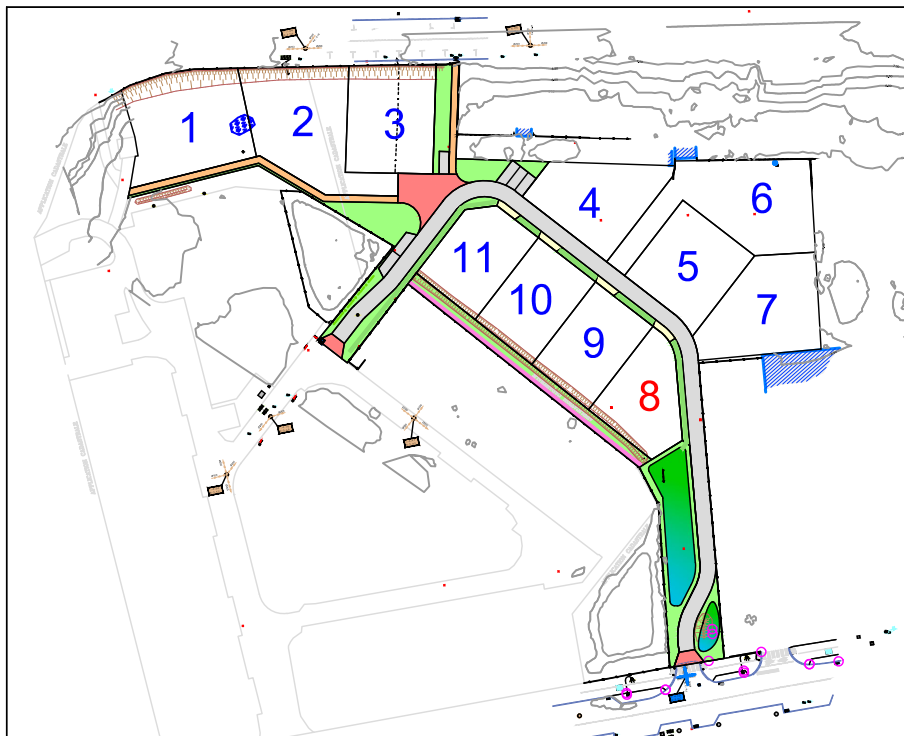


**Le Clos des Caraques**  
*DOCUMENT PROVISOIRE LOT N°8*  
**PLAN DE SITUATION**



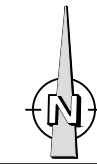
**PLAN D'ENSEMBLE**



# DOCUMENT PROVISOIRE LOT N°8

GE360 SANTUS JUMENTIER QUINIOU LEMOINE  
 ZAC Plaine de la Ronce, 1042 Rue Augustin FRESNEL 76230 BOIS GUILLAUME  
 TEL : 02-35-70-54-60 FAX : 02-35-15-28-45 E-MAIL : geometres@ge360.fr

HARFLEUR (76)  
 Route d'Oudalle  
 Route d'Orcher  
 Le Clos des Caraques  
 AMEX  
 24430



Les cotes de niveaux, la position des réseaux et des branchements sont données à titre indicatif et pourront être modifiées au cours des travaux

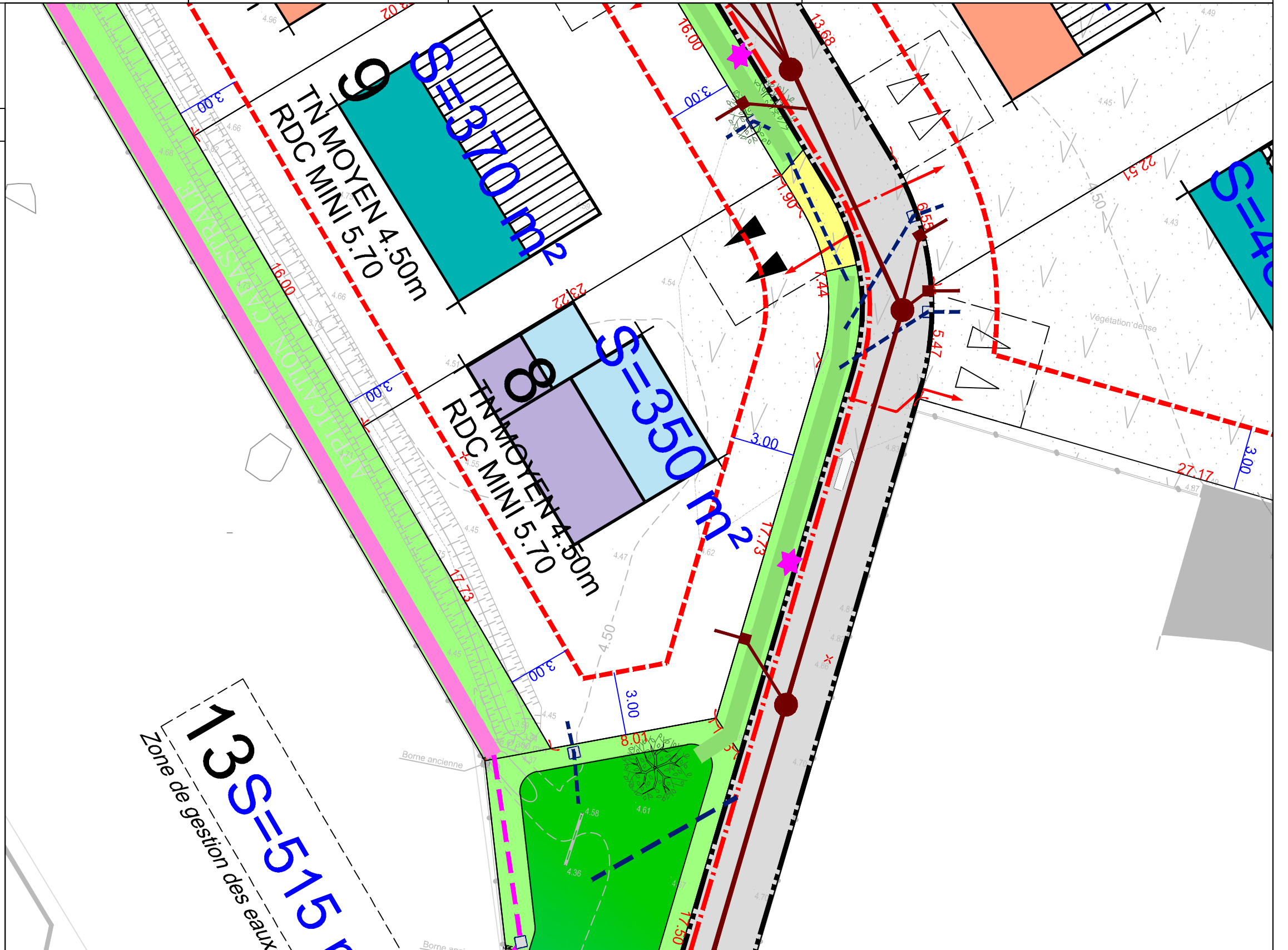
Seul les plans de vente définitifs auront valeur juridique.

Janvier 2025



## LEGENDE

- Position indicative de la construction
- Limite de zone constructible pour les habitations
- 3.00 Distance minimum d'implantation
- Réseaux divers
  - Branchement réseaux divers
  - Candélabres
  - Réseau EU
  - Branchements EU
  - Réseau EP
  - Branchements EP
  - Espace vert
  - Sable stabilisé
  - Béton
  - Enrobé noir
  - Accès 5x5m position obligatoire
  - Accès 5x5m position indicative



Les surfaces indiquées ne seront définitives qu'après bornage des lots

Echelle : 1/200