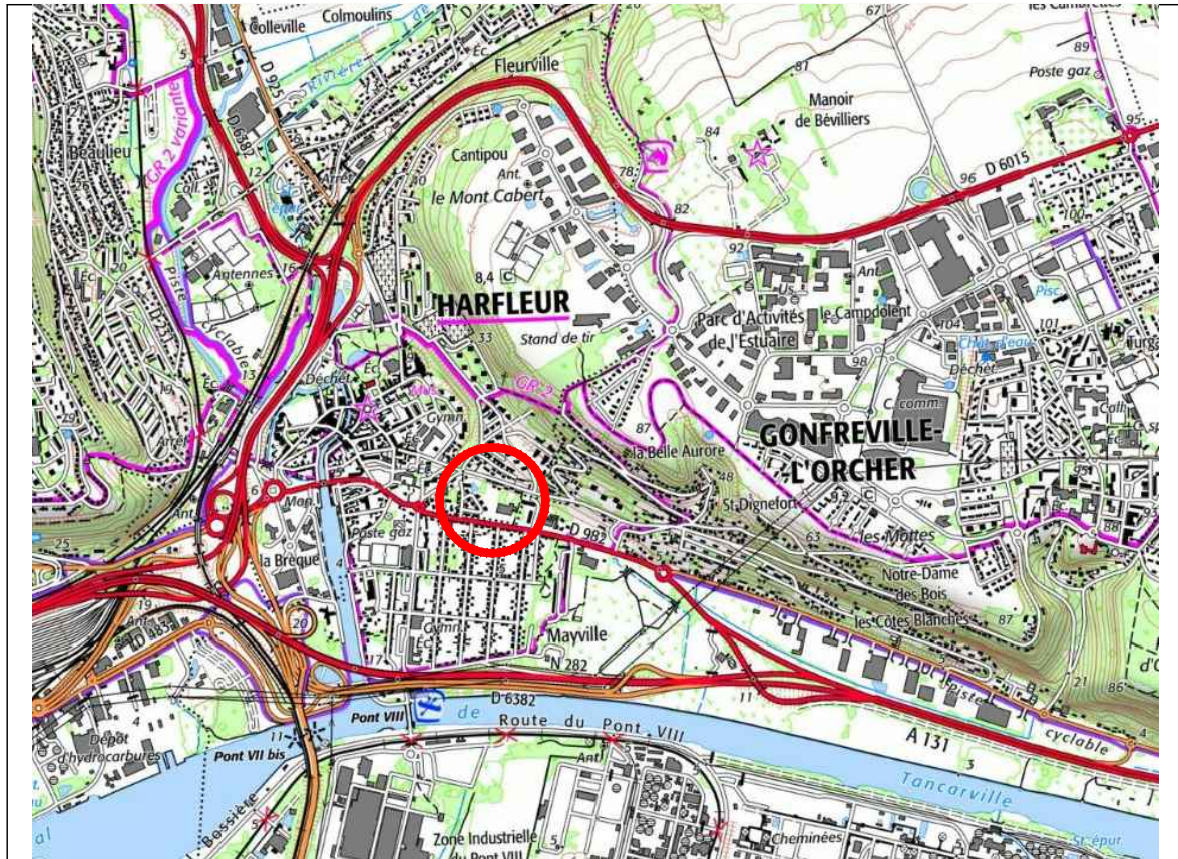
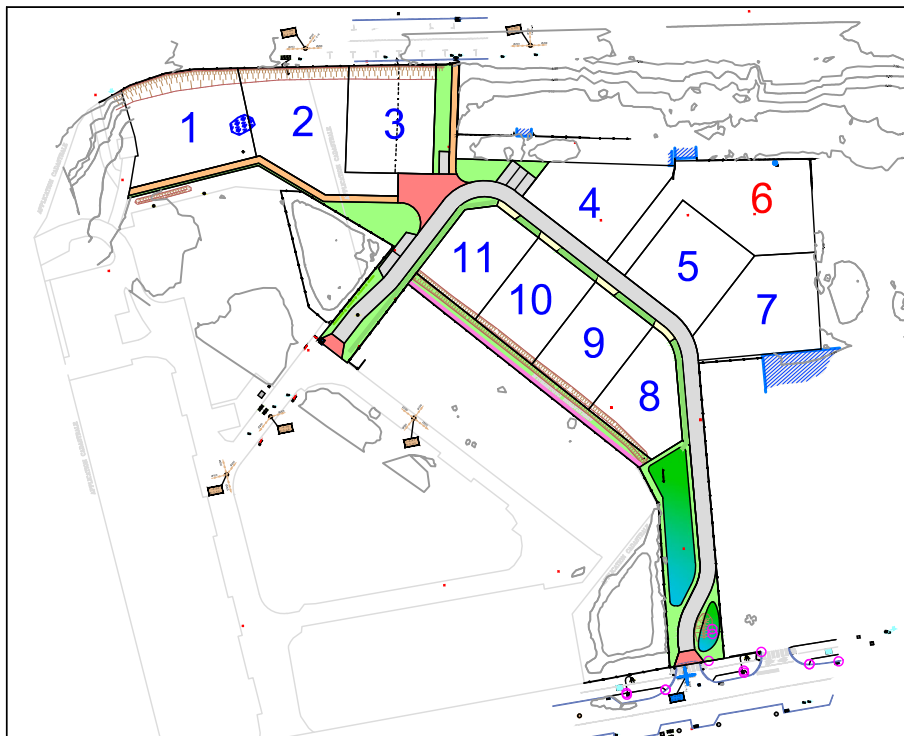


Le Clos des Caraques
DOCUMENT PROVISOIRE LOT N°6
PLAN DE SITUATION



PLAN D'ENSEMBLE



DOCUMENT PROVISOIRE LOT N°6

GE360 SANTUS JUMENTIER QUINIOU LEMOINE
 ZAC Plaine de la Ronce, 1042 Rue Augustin FRESNEL 76230 BOIS GUILLAUME
 TEL : 02-35-70-54-60 FAX : 02-35-15-28-45 E-MAIL : geometres@ge360.fr

HARFLEUR (76)
 Route d'Oudalle
 Route d'Orcher
 Le Clos des Caraques
 AMEX
 24430



Les cotes de niveaux, la position des réseaux et des branchements sont données à titre indicatif et pourront être modifiées au cours des travaux

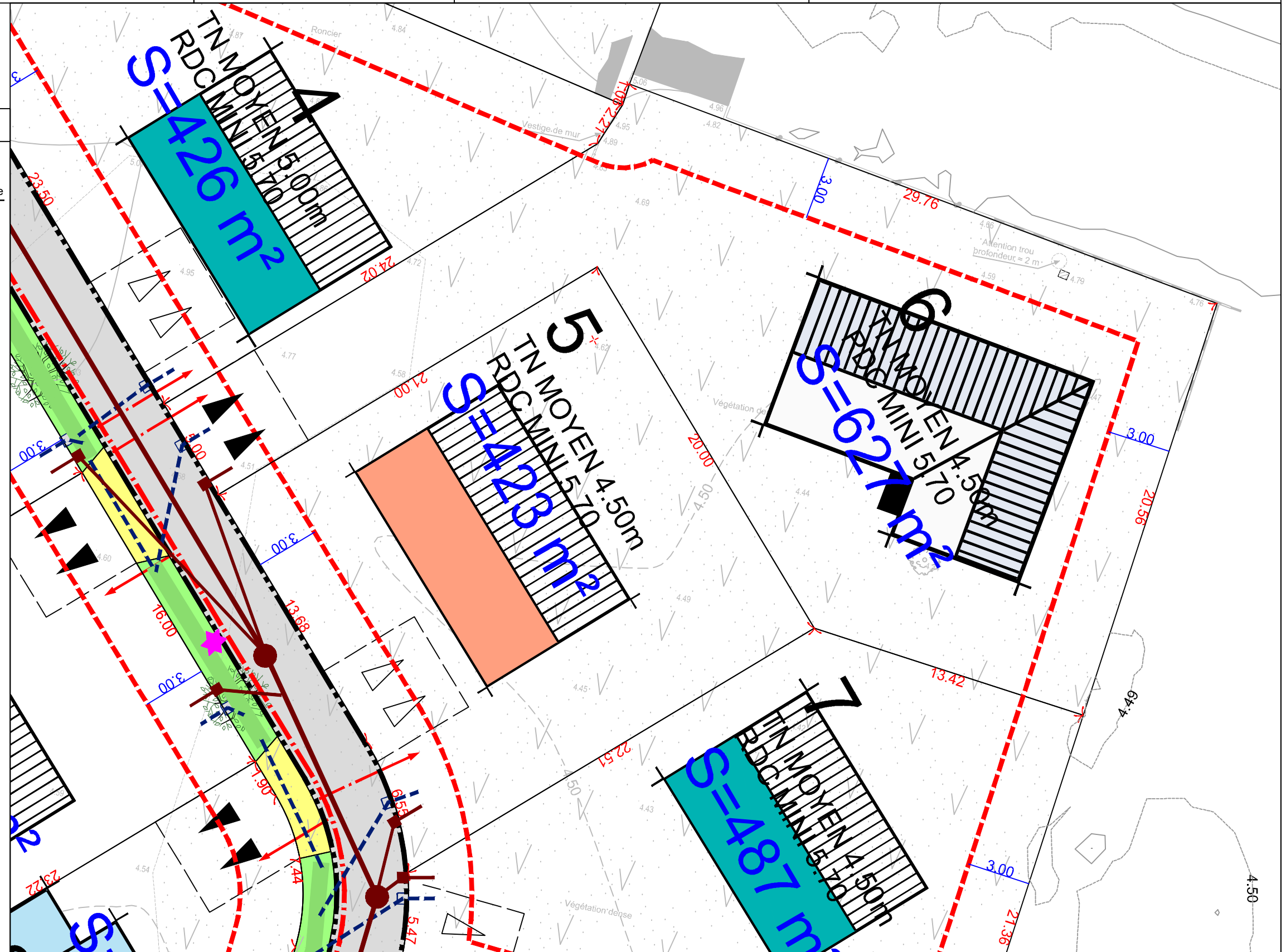
Seul les plans de vente définitifs auront valeur juridique.

Janvier 2025



LEGENDE

- Position indicative de la construction
- Limite de zone constructible pour les habitations
- 3.00 Distance minimum d'implantation
- Réseaux divers
 - Branchement réseaux divers
 - Candélabres
 - Réseau EU
 - Branchements EU
 - Réseau EP
 - Branchements EP
 - Espace vert
 - Sable stabilisé
 - Béton
 - Enrobé noir
 - Accès 5x5m position obligatoire
 - Accès 5x5m position indicative



Les surfaces indiquées ne seront définitives qu'après bornage des lots

Echelle : 1/200