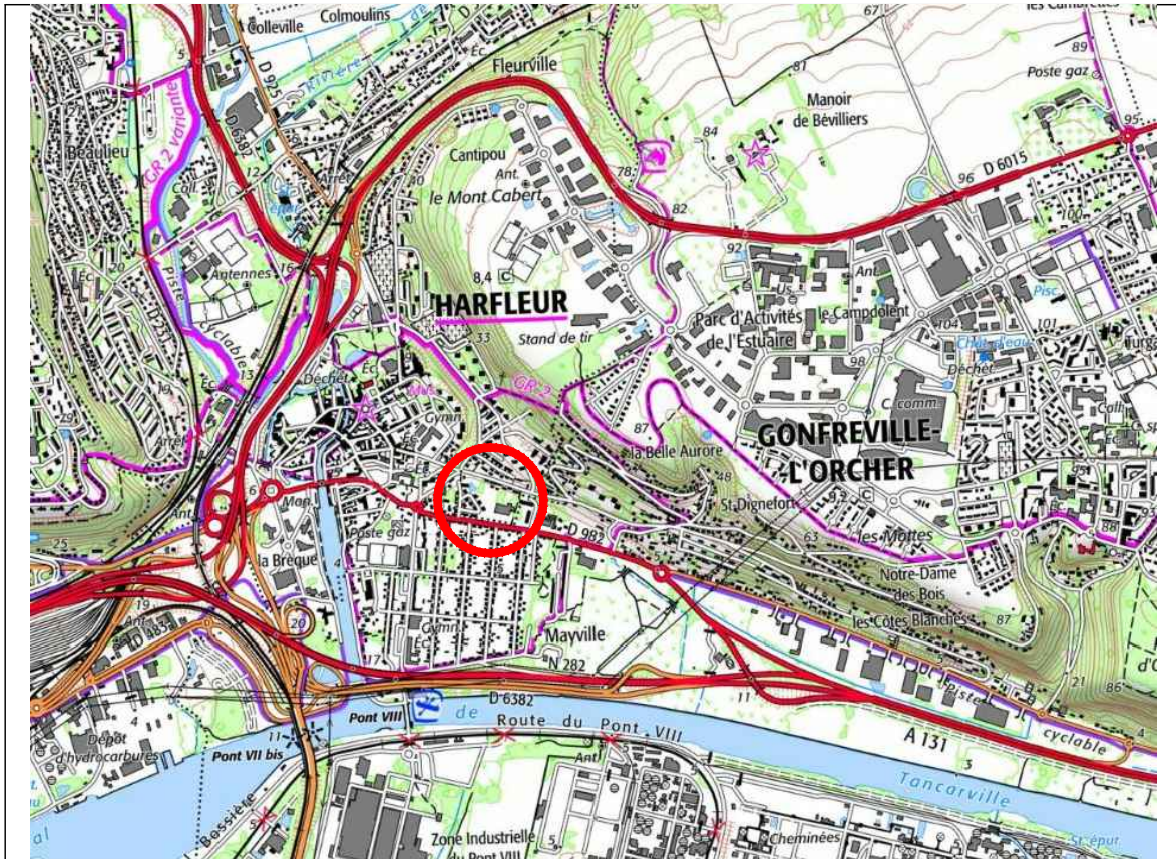
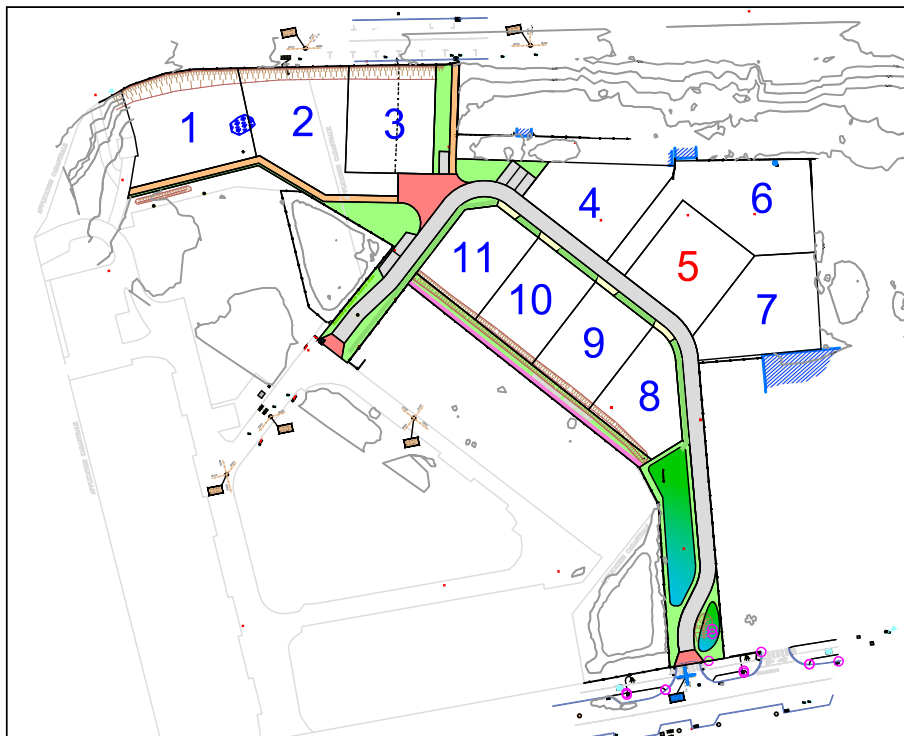


Le Clos des Caraques
DOCUMENT PROVISOIRE LOT N°5
PLAN DE SITUATION



PLAN D'ENSEMBLE



DOCUMENT PROVISOIRE LOT N°5

GE360 SANTUS JUMENTIER QUINIOU LEMOINE
 ZAC Plaine de la Ronce, 1042 Rue Augustin FRESNEL 76230 BOIS GUILLAUME
 TEL : 02-35-70-54-60 FAX : 02-35-15-28-45 E-MAIL : geometres@ge360.fr

HARFLEUR (76)
 Route d'Oudalle
 Route d'Orcher
 Le Clos des Caraques
 AMEX
 24430



Les cotes de niveaux, la position des réseaux et des branchements sont données à titre indicatif et pourront être modifiées au cours des travaux


Seul les plans de vente définitifs auront valeur juridique.

Janvier 2025



LEGENDE

Position indicative de la construction



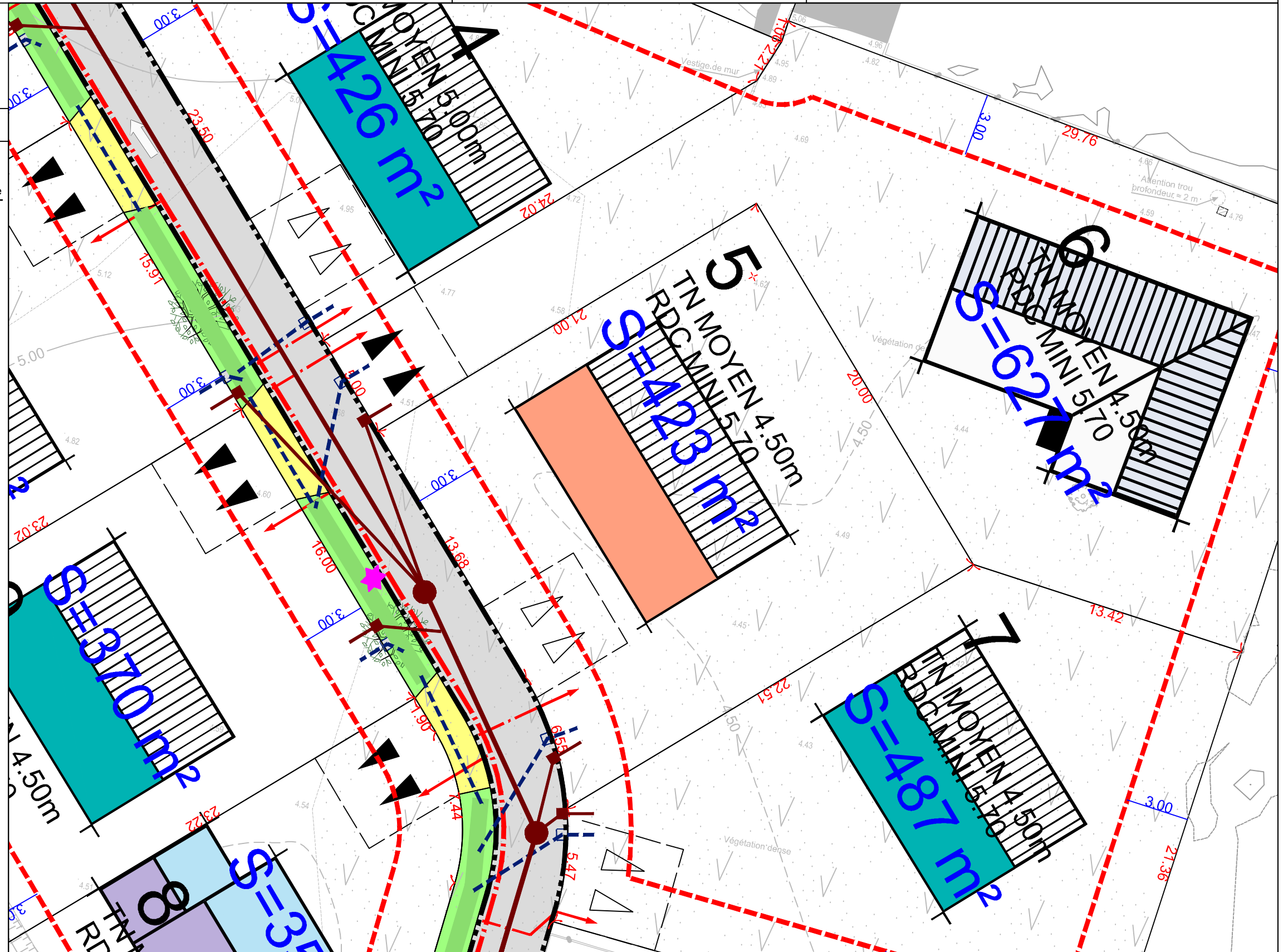
Limite de zone constructible pour les habitations

3.00 Distance minimum d'implantation

- Réseaux divers
- Branchement réseaux divers
- Candélabres
- Réseau EU
- Branchements EU
- Réseau EP
- Branchements EP

- Espace vert
- Sable stabilisé
- Béton
- Enrobé noir

- Accès 5x5m position obligatoire
- Accès 5x5m position indicative



Les surfaces indiquées ne seront définitives qu'après bornage des lots

Echelle : 1/200