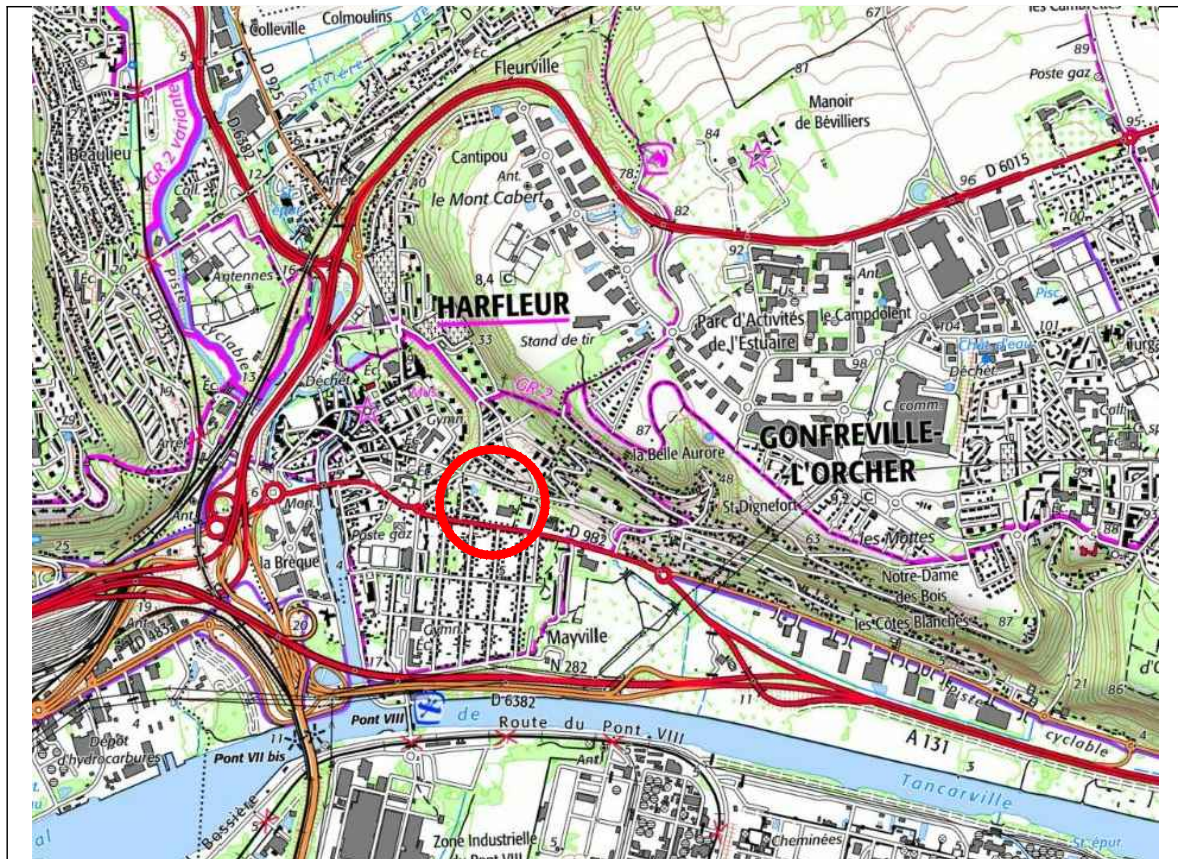
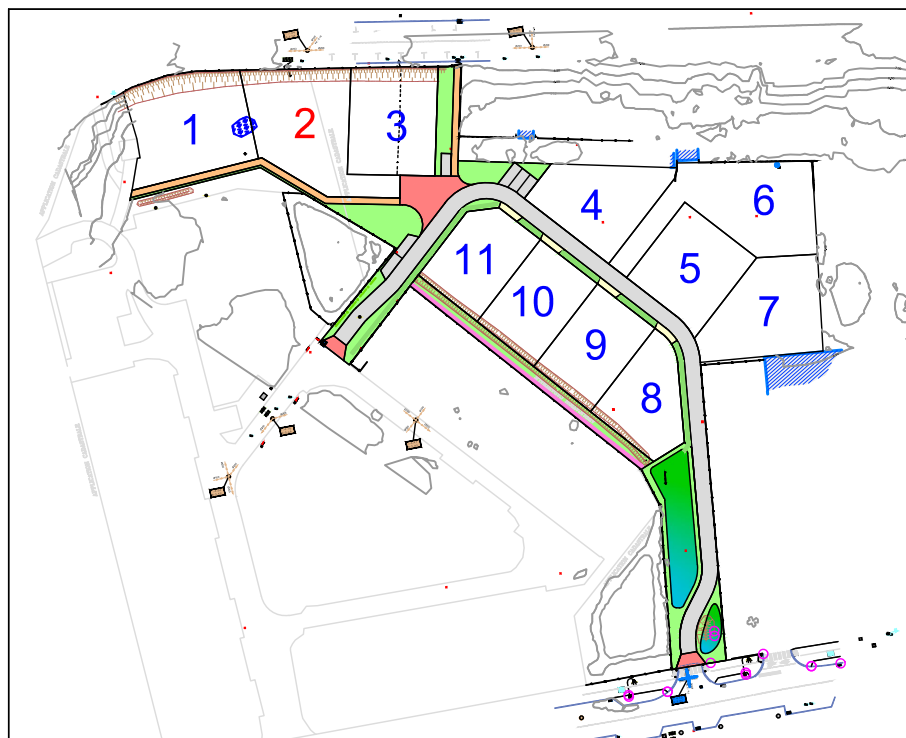


Le Clos des Caraques
DOCUMENT PROVISOIRE LOT N°2
PLAN DE SITUATION



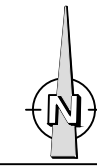
PLAN D'ENSEMBLE



DOCUMENT PROVISOIRE LOT N°2

GE360 SANTUS JUMENTIER QUINIOU LEMOINE
 ZAC Plaine de la Ronce, 1042 Rue Augustin FRESNEL 76230 BOIS GUILLAUME
 TEL : 02-35-70-54-60 FAX : 02-35-15-28-45 E-MAIL : geometres@ge360.fr

HARFLEUR (76)
 Route d'Oudalle
 Route d'Orcher
 Le Clos des Caraques
 AMEX
 24430



Les cotes de niveaux, la position des réseaux et des branchements sont données à titre indicatif et pourront être modifiées au cours des travaux

Seul les plans de vente définitifs auront valeur juridique.

Janvier 2025



LEGENDE

- Position indicative de la construction
- Limite de zone constructible pour les habitations
- 3.00 Distance minimum d'implantation
- Réseaux divers
- Branchement réseaux divers
- Candélabres
- Réseau EU
- Branchements EU
- Réseau EP
- Branchements EP
- Espace vert
- Sable stabilisé
- Béton
- Enrobé noir
- Accès 5x5m position obligatoire
- Accès 5x5m position indicative



Les surfaces indiquées ne seront définitives qu'après bornage des lots

Echelle : 1/200