

Allée du Chemin Vert

Parcelles cadastrées en section AH n° 97 et 98

PERMIS D'AMENAGER

Plan de situation



Assiette du
permis d'aménager

Maître
d'ouvrage



Société AMEX
3 rue de la Scierie - Les Essarts
76530 GRAND-COURONNE
☎ 02.35.18.00.21

Géomètre-Expert



AGEOSE
Géomètre-expert
Voie du Futur
BP322
27103 VAL DE REUIL CEDEX
☎ 02.32.40.05.13
@ contact@ageose.fr

Bureau
d'études



SODEREF
Agence Normandie
Rue Karl Heinz Bringer
27950 SAINT MARCEL
☎ 02.32.71.01.09
☎ 02.32.51.18.32

Bureau
d'études
HYDRAULIQUE



&COTONE ING&NIERIE
8 Rue du Docteur Suriray
76 600 - LE HAVRE
☎ 02.76.32.85.21
☎ 08.11.38.29.63

Architecte



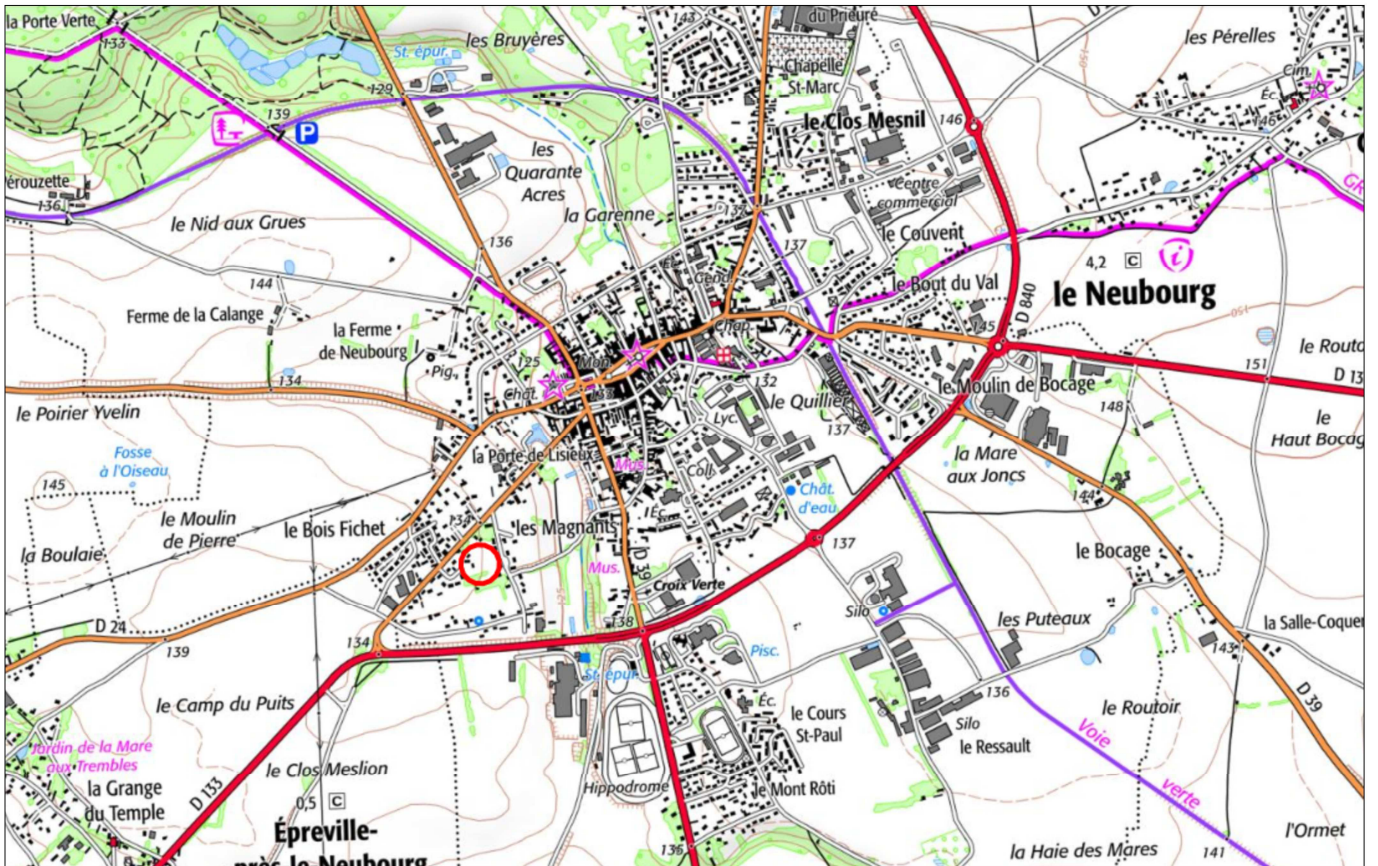
STEFANO BORGATTINO
ARCHITECTE HMONP
3 rue François Le Camus
27400 LOUVIERS
Port : +33 6 31 60 64 61
bgnstofano.archi@gmail.com
www.studioludd.com

Echelle : 1/500 ème

INDICE	MODIFICATIONS	Date
A	Edition initiale	07/04/2022
B	Modification du projet	20/10/2022
C	Modification du projet	06/11/2022
D		
E		
F		
G		

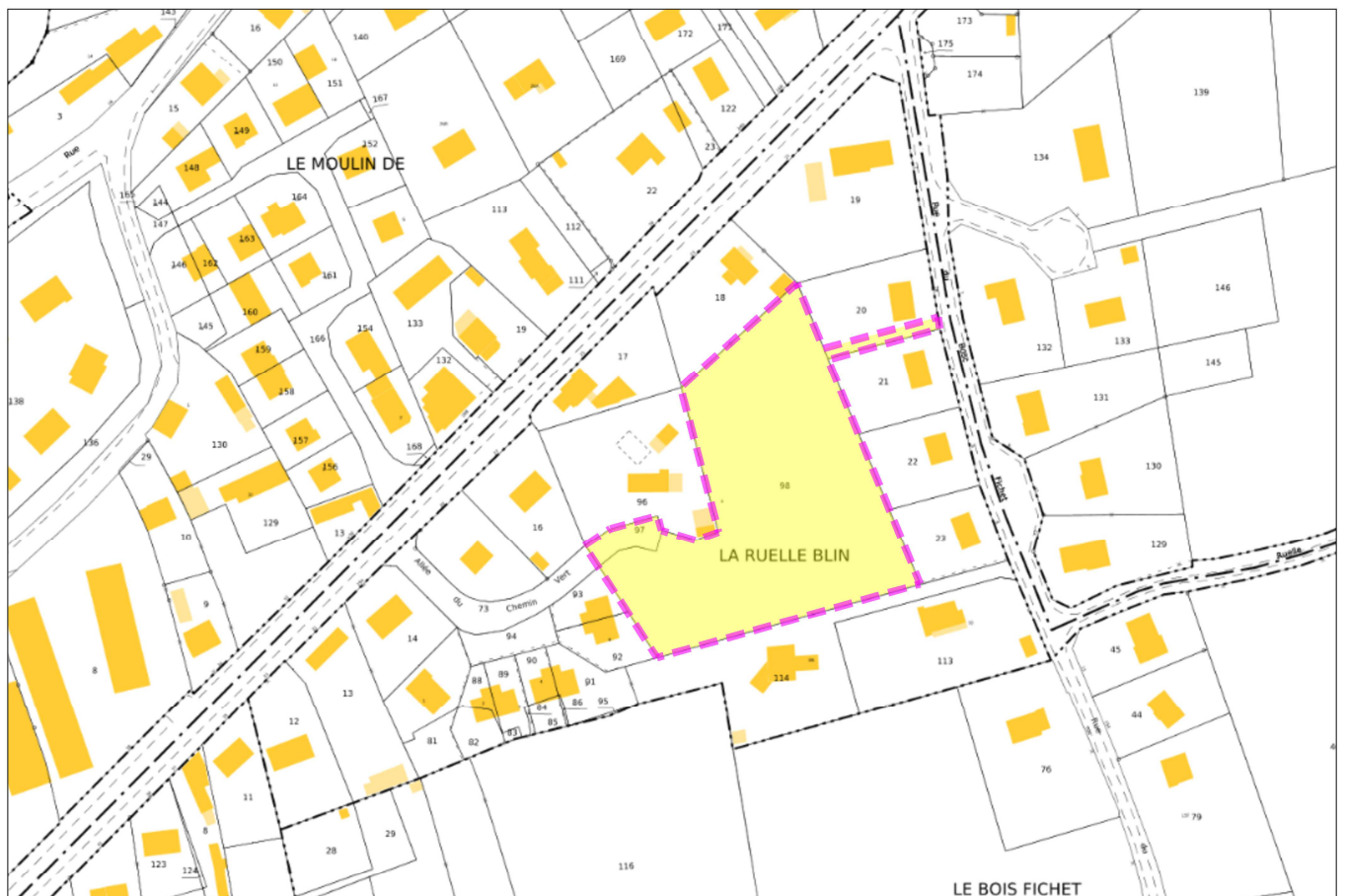

Dossier n°220344 220344.dwg

NOTA : Système des coordonnées planimétriques rattachées au RGF 93 (CC49)
Les altitudes sont rattachées au NGF système IGN 1969



Extrait plan de situation

Légende :



Extrait plan cadastral