

DEPARTEMENT DE L'EURE  
COMMUNE DE VEXIN SUR EPTE  
**PLAN DE PRE-COMMERCIALISATION**

**Lot 11**

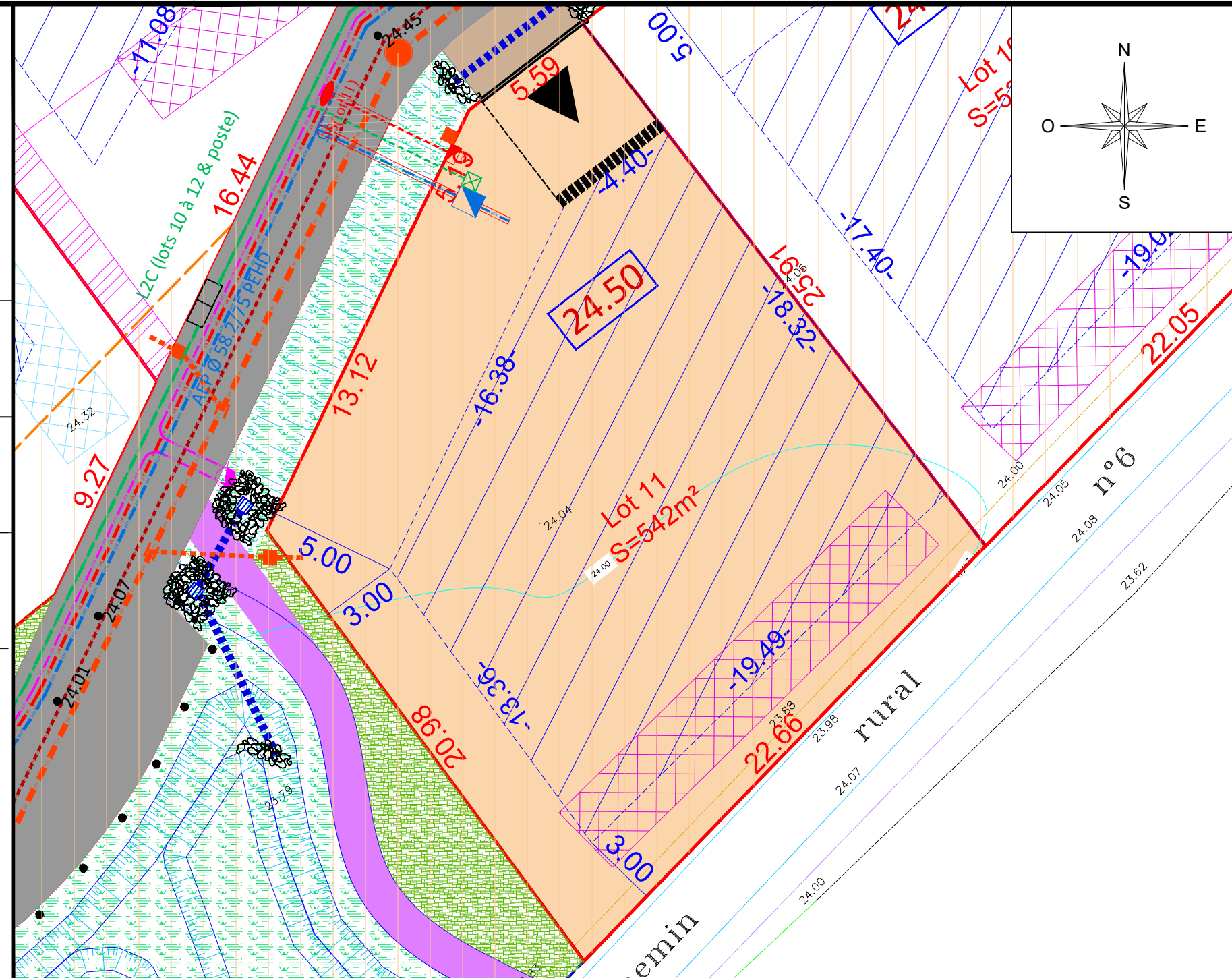
S=542m<sup>2</sup>

Référence cadastrale avant division : 262 ZI n°203

<b>Maître d'ouvrage</b>	AMEX 3 rue de la Scierie 76530 GRAND COURONNE Tél. 02.35.18.00.21		<b>Maître d'Oeuvre</b>	SODEREF Agence Normandie rue Karl Heinz Bringer Tél. 02.32.71.01.09	
<b>Géomètre</b>	CALDEA AGENCE EURE-ILE DE FRANCE : 26 Av. de l'Île de France BP 217 27202 VERNON Cedex Tél : 02.32.51.55.39 E-mail : vernon@caldea.pro		<b>Architecte</b>	AGENCE ARCHITECTURE & PAYSAGE 1 bis route de buchuy 76570 Saint Germain des Essourts Tél. 02.76.08.68.33	
<b>Hydrolique</b>	&COTONE INGENIERE 8 rue de docteur Suriray 76600 LA HAVRE Tél. 02.76.32.85.21				

**Légende :**

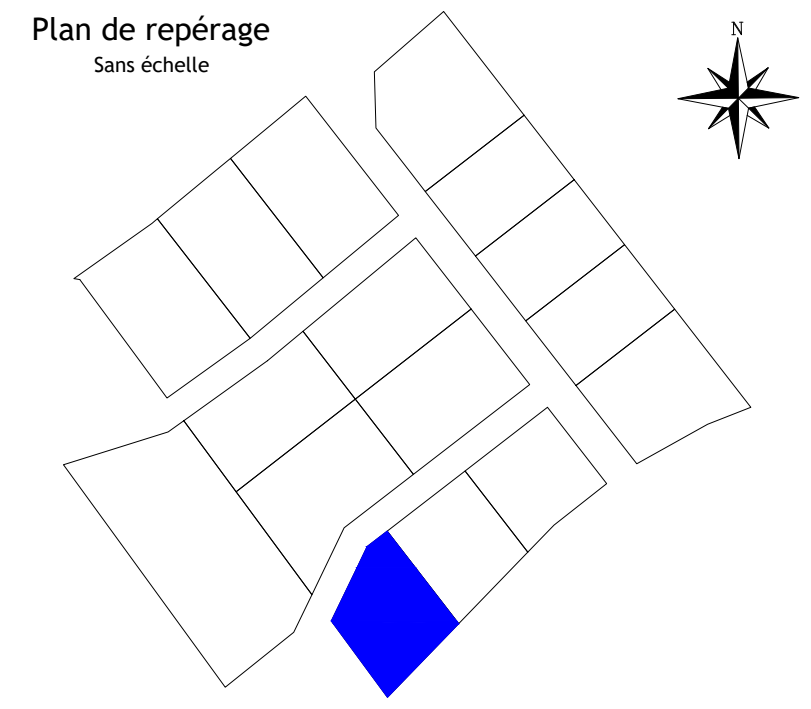
- REVETEMENTS**
  -  Chaussée et parkings en enrobé noir
  -  Accès en béton
  -  Sente en stabilisé
  -  Zone en graviers pour le poste EU
- ESPACES VERTS**
  -  Espaces Verts
  -  Noue
- ALTIMETRIE**
  -  54.13 Côte terrain naturel
  -  54.13 Côte projet
- FRANCE TELECOM**
  -  Chambre L2T
  -  FT Réseau principal
  -  FT Alimentation
  -  Regard de branchement 30x30
- EAU PLUVIALE**
  -  EP Eaux Pluviales Ø160 PVC
  -  Regard de visite Ø 1000
  -  Grille plate
  -  Enrochement
- EAU POTABLE**
  -  AEP Canalisations principales en PEHD
  -  AEP Canalisations de branchement
  -  Citerneau
  -  Poteau incendie
  -  Fourreaux
- BASSE TENSION**
  -  BT Câble B.T. HN33S33 d'alimentation
  -  BT Câble B.T. HN33S33 de branchement
  -  Coffret de comptage électrique sur socle de type "CIBE"
  -  RMRT Coffret de coupure sur socle
  -  Mise à la terre réseau
- ECLAIRAGE PUBLIC**
  -  Candélabre
  -  EGP Câble d'alimentation + terre
  -  Armoire d'éclairage
- EUX USEES**
  -  EU Collecteur à créer
  -  EU Branchement à créer
  -  Regard de visite Ø 1000
  -  Boîte de branchement type euro 400 cadre ou boîte de branchement Ø315
  -  Poste de refoulement
  -  REF PE de refoulement
- DIVERS REGLEMENTAIRES**
  -  Zone de PPRI
  -  Zone de Ruissellement
  -  Massif drainant par lot (position indicative)
  -  Massif drainant Macrolot (position indicative)
  -  24.42 Cote dallage minimum imposée







Echelle : 1/200	Planimétrie : RGF 93 / CC49 par méthode	Référence CALDEA : 34939
	Altimétrie : NGF / IGN 69 par méthode GPS	22/03/2023

Plan dressé compte-tenu de l'état des lieux et de l'application cadastrale.  
Les cotes, les limites et les superficies ne seront définitives et garanties qu'après bornage contradictoire éventuel.  
Ce plan ne tient pas compte d'un alignement éventuel.

Les réseaux figurant sur le plan ont été établis d'après les Plans des travaux PA8 (Indice A) mis à jour en septembre 2022



-  Périimètre d'opération
-  54.13 Périimètre de lot avec cotation
-  5.00 Zone de constructibilité autorisée et réglementée avec cotation par rapport aux limites
-  Position de l'entrée charretière obligation à la charge des acquéreurs avec portail en retrait de 5,00m

Nota: Les eaux de toitures seront acheminées dans des drainages à l'intérieur des lots, à la charge des futurs acquéreurs