



Projet de lotissement
de 16 lots de terrains à bâtir
sur la Commune de Daubeuf-près-Vatteville

Plan masse du projet
GESTION DES EAUX PLUVIALES



Cabinet SANTUS - JUMENTIER - QUINIOU - FOUCHER Géomètres Experts
ZAC Plaine de la Ronce
1 042 Rue Augustin Fresnel
76 230 BOIS GUILLAUME
Tel : 02 32 70 54 60 - Fax : 02 32 15 28 45
Courriel : geometres@ge360.fr



8 Rue du Docteur Suriray - 76 600 - LE HAVRE
Tel : 02 76 32 85 21 - Fax : 0811 382 963
Courriel : ecotone@neuf.fr
www.ecotone-ingenierie.fr

PLAN N°01

Indice : 01

01 Plan original

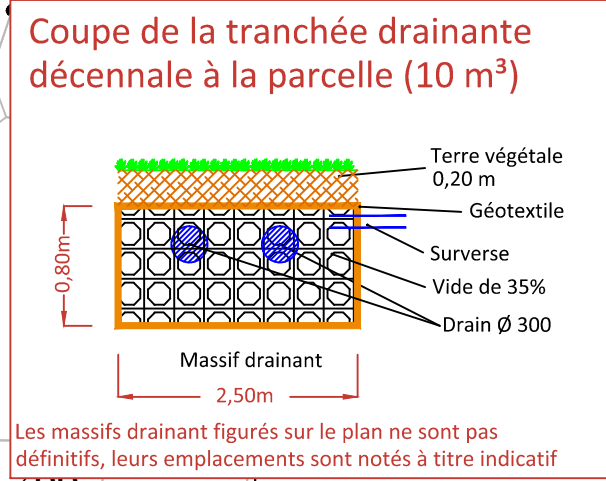
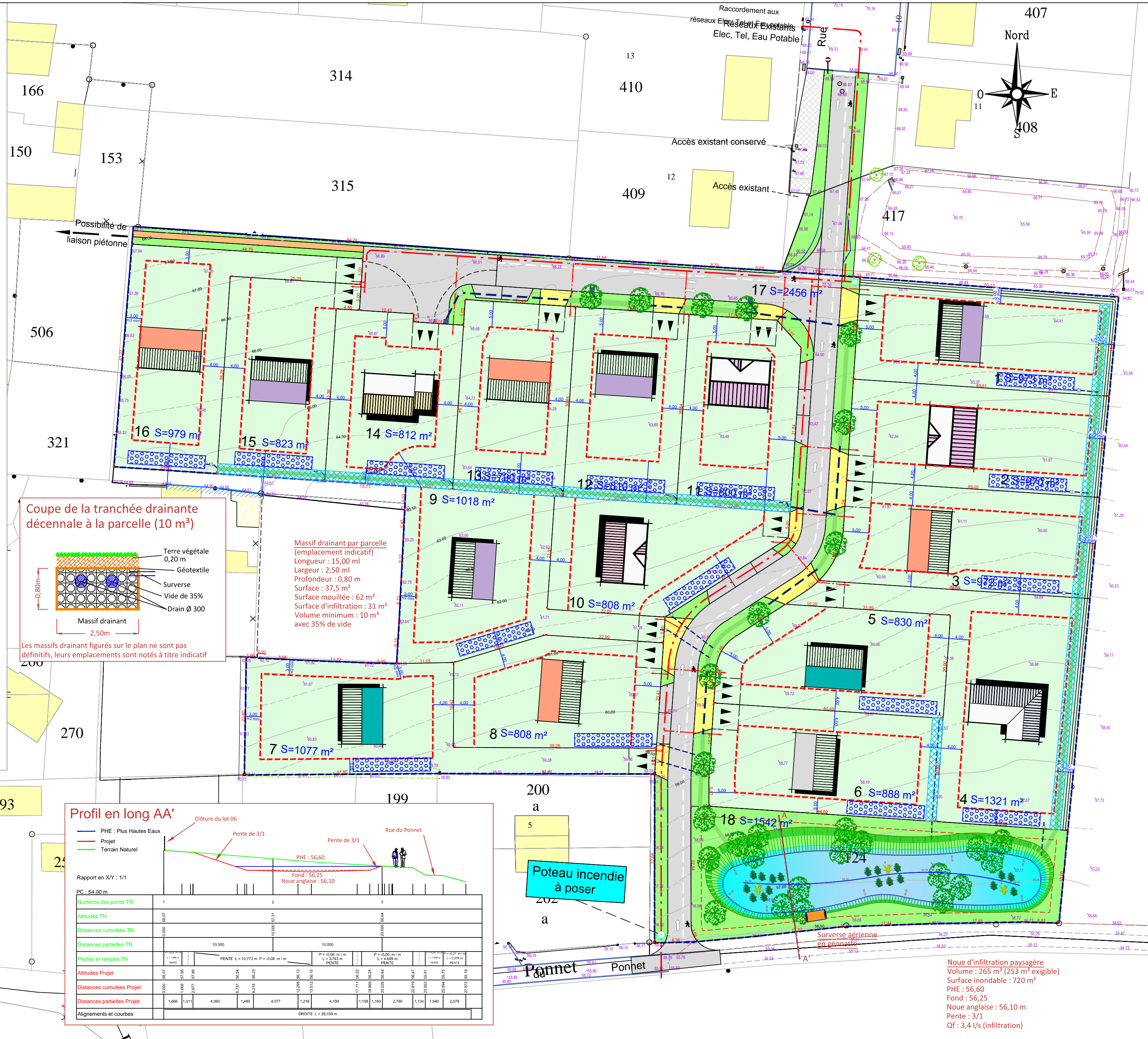
Echelle : 1/500 ème

Le : Octobre 2021

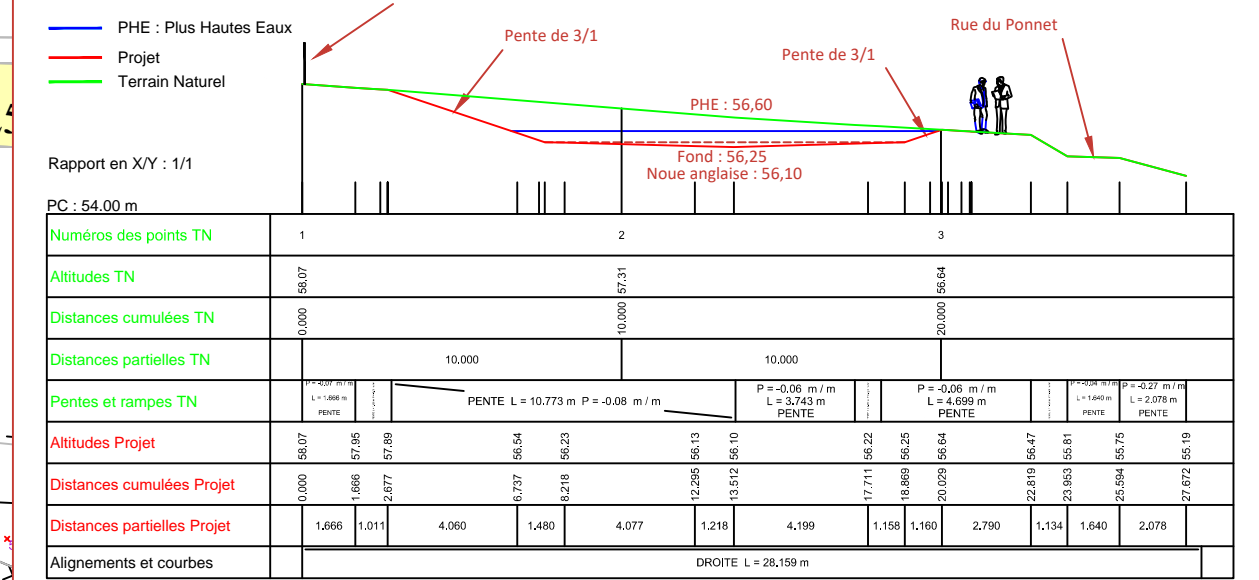
Dessiné par : JA

Vérifié par : CV

VUE EN PLAN



Profil en long AA'



Noue d'infiltration paysagère
Volume : 265 m³ (253 m³ exigible)
Surface inondable : 720 m²
PHE : 56,60
Fond : 56,25
Noeue anglaise : 56,10 m
Pente : 3/1
Qf : 3,4 l/s (infiltration)